

Jürgen's und Ursula's Wanderkompas

Mosel-Traumpfad - Bergschluchtenpfad - Ehrenburg (Höhenmeter 879) (Anspruchsvolle Tour gute Kondition und Trittsicherheit erforderlich)



**ALS GRÖSSTES KIND DES VATER RHEINS
BIST DU LANGE SCHON ERWACHSEN
HAST ALS DEUTSCH-FRANZÖSISCHES MÄDCHEN
EUROPA LÄNGST GELEBT
HAST MEHR ZU BIETEN
ALS WEIN, WEIB UND GESANG
BIST FÜR JEDEN WANDERER EIN GENUSS
AN DEINEN STEILEN HÄNGEN
VERSCHWITZT UND GLÜCKLICH
DEINEN FLUSSLAUF UND PURE NATUR ZU SEHEN
UND DANN BEI EINEM FLÄSCHCHEN MOSELSTEILLAGE
NUR NOCH ENTSPANNEN
UND EINFACH DEN TRÄUMEN FREIEN LAUF LASSEN**

- MOSEL BLEIB WIE DU BIST-

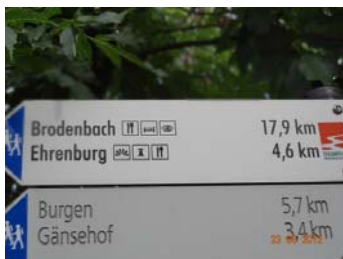
(Jürgen Zwilling)





Wir starten am 17.05.2012 in




und folgen
































Donnerloch
*Ehemalige Kultstätte
der Germanen.
Soll dem Gott „Donar“
geweiht gewesen sein.*













Die Bilder können Sie einzeln auch noch einmal unter

<http://privat.auc-zwilling.de>
<https://www.facebook.com/profile.php?id=100001446625238>

ansehen.

Ergänzende Quellen: www.wikipedia.org

Impressum: Verantwortlich im Sinne des Pressegesetzes Jürgen und Ursula Zwilling, Rubensallee 49, 55127

Mainz - juergenzwilling@auc-zwilling.de - Tel: 06131/73591 - Fax: 06131/7925

Alle Texte und Bilder sind urheberrechtlich geschützt - keine Weitergabe oder Nutzung ohne schriftliche Zustimmung.

Haftungsausschluss: Die Tour beruht auf eigenen Wandererfahrungen und wurde sorgfältig bearbeitet und überprüft. Wir übernehmen jedoch keine Gewähr für die Aktualität, Richtigkeit, Vollständigkeit oder Qualität der bereitgestellten Informationen. Haftungsansprüche gegen uns, welche durch die Nutzung der angebotenen Information oder durch fehlerhafte oder unvollständige Informationen verursacht werden, sind grundsätzlich ausgeschlossen. Insbesondere schließen wir jede Haftung für den Fall aus, dass Nutzer die Streckbeschreibung fehl deuten und dadurch Schaden nehmen. Bitte informieren Sie sich daher vor jeder Tour über die Strecke beim örtlichen Verkehrsamt/Wanderverein oder an Hand von detaillierten Wanderkarten.