

Jürgen's und Ursula's Philosophische Bildwanderung

Gipfeltraumtour von Neuhaus auf die Brecherspitze und Josefsthaler Wasserfälle - Schliersee - Tegernsee

(1 683 m ü. NN.) (Höhenmeter 993 - Streckenkilometer 14,3) (Anspruchsvolle Tour gute
Kondition und alpine Trittsicherheit erforderlich)

(Startpunkt Fischhausen-Neuhaus Bahnhof – Ankel Alm – Brecherspitze – Obere Firstalm – Spitzingsattel Josefsthaler Wasserfälle
– Fischhausen-Neuhaus)



© Art 2016 by Jürgen und Ursula Zwilling
www.juergen-und-ursula-zwilling.de



Talblick

*Ich stand am Gipfelkreuz
Sah ins Tal
Friedlich lag die Welt
Vor meinen Augen
So wie sie von der Natur geschaffen*

*Ich stieg hinab ins Tal
Ich sah die Menschen, die Zerstörer
Den Neid, den Hass, die Gier
Der Frieden war vorbei
Mensch bist du der Natur entartet*



(Jürgen Zwilling)

(<http://juergen-und-ursula-zwilling.de>)

Veröffentlicht am 05.07.2016



Wir

starten am 04.07.2016 in





































































































































Wir sagen „Danke“ für dieses Naturerlebnis.



Die Bilder können Sie einzeln auch noch einmal unter Fotografien zur Tour

<http://juergen-und-ursula-zwilling.de>

ansehen.

Ergänzende Quellen: www.wikipedia.org und www.outdooractive.com

Impressum: Verantwortlich im Sinne des Pressegesetzes Jürgen und Ursula Zwilling, Rubensallee 49, 55127 Mainz juergenzwilling@auc-zwilling.de oder ursulazwilling@auc-zwilling.de - Tel: 06131/73591 oder 0172/2907474 - Fax: 06131/7925

Alle Texte und Bilder sind urheberrechtlich geschützt – keine Weitergabe oder Nutzung ohne schriftliche Zustimmung.

Haftungsausschluss: Die Tour beruht auf eigenen Wandererfahrungen und wurde sorgfältig bearbeitet und überprüft. Wir übernehmen jedoch keine Gewähr für die Aktualität, Richtigkeit, Vollständigkeit oder Qualität der bereitgestellten Informationen. Haftungsansprüche gegen uns, welche durch die Nutzung der angebotenen Information oder durch fehlerhafte oder unvollständige Informationen verursacht werden, sind grundsätzlich ausgeschlossen. Insbesondere schließen wir jede Haftung für den Fall aus, dass Nutzer die Streckbeschreibung fehl deuten und dadurch Schaden nehmen. Bitte informieren Sie sich daher vor jeder Tour über die Strecke beim örtlichen Verkehrsamt/Wanderverein oder an Hand von detaillierten Wanderkarten.