

Jürgen's und Ursula's Philosophische Bildwanderung

Neue Regensburger Hütte (2 286 m) - Neustift in Tirol - Stubaital - Österreich

(Höhenmeter 1 090 - Streckenkilometer 11) (Anspruchsvolle Tour gute Kondition und alpine Trittsicherheit erforderlich)

(Startpunkt Hinteres Stubaital – Waldcafe – Falbesoner Ochsenalm – Neue Regensburger Hütte – gleich retour)

*Märchen sprechen
Schneewittchen*

*Kindermärchen sprechen
Schneewittchen fragte einst
Wer ist die Schönste im ganzen Land
Spieglein Spieglein an der Wand
Nicht Germany's Top Model
Die Natürlichste ist die Schönste
Sie ist rein, klar und ungeschminkt
Du lebst in und mit ihr
die Natur*

(Jürgen Zwilling)
(<http://juergen-und-ursula-zwilling.de>)
Veröffentlicht am 19.07.2015



Wir

starten am 30.08.2015 am















































































































































Wir

sagen „Danke“ für dieses Naturerlebnis.



Die Bilder können Sie einzeln auch noch einmal unter Fotografien zur Tour

<http://juergen-und-ursula-zwilling.de>

ansehen.

Ergänzende Quellen: www.wikipedia.org und www.outdooractive.com

Impressum: Verantwortlich im Sinne des Pressegesetzes Jürgen und Ursula Zwilling, Rubensallee 49, 55127

Mainz juergenzwilling@auc-zwilling.de oder ursulazwilling@auc-zwilling.de – Tel: 06131/73591 oder

0172/2907474 – Fax: 06131/7925

Alle Texte und Bilder sind urheberrechtlich geschützt – keine Weitergabe oder Nutzung ohne schriftliche Zustimmung.

Haftungsausschluss: Die Tour beruht auf eigenen Wandererfahrungen und wurde sorgfältig bearbeitet und überprüft. Wir übernehmen jedoch keine Gewähr für die Aktualität, Richtigkeit, Vollständigkeit oder Qualität der bereitgestellten Informationen. Haftungsansprüche gegen uns, welche durch die Nutzung der angebotenen Information oder durch fehlerhafte oder unvollständige Informationen verursacht werden, sind grundsätzlich ausgeschlossen. Insbesondere schließen wir jede Haftung für den Fall aus, dass Nutzer die Streckbeschreibung fehl deuten und dadurch Schaden nehmen. Bitte informieren Sie sich daher vor jeder Tour über die Strecke beim örtlichen Verkehrsamt/Wanderverein oder an Hand von detaillierten Wanderkarten.