

Jürgen's und Ursula's Philosophische Bildwanderung

Innsbrucker Hütte (2 368m) - Neustift in Tirol - Stubaital - Österreich

(Höhenmeter 1 492m - Streckenkilometer 22 (Anspruchsvolle Tour gute Kondition und alpine Trittsicherheit erforderlich))


(Startpunkt Neder bei Neustift ins Pinnistal – Herzebner Almwirt (Ehemalige Herzebenalm) – Issenangeralm – Pinnisalm – Karalm – Innsbrucker Hütte – gleicher Weg retour)

Kehrseite (Flüchtlinge)

*Schlecht gebrüllt brauner Löwe
Humanität aufgefressen
Hirn ausgeschaltet
Stell dir vor
Du wärst Flüchtling
Waren deutsche oft in der Geschichte
Dann würdest du dich
Selbst bekämpfen
Ausgestorben wäre deine Spezies
Doch
Der Asylflüchtling
Willkommen
Mit und ohne dir*

(Jürgen Zedlitz)
(<http://juergen-und-ursula-zedlitz.de>)
Veröffentlicht am 06. 09. 2015

Einstimmungsblick – Stubaier Gletscher und Wasserfall in Neustift Gasteig





Wir starten am 26.08.2015 in




(<http://www.elferhuetten.at>)













Pinnishuttle Fahrplan		
Talwärts	Halbtägige Isseingasse	Talwärts
Nacht Einzahlung	8:00	18:00
Frühling	8:30	18:30
Mittag	9:00	19:00
Nachmittag	9:30	19:30
Abend	10:00	20:00
Nacht	10:30	20:30

Leistungen pro Fahrt und pro Person
 Besondere Kfz / Anwesenheit Kfz / Pinnishuttle Kfz / Kutsche 12.
 Fahrten nach Bedarf innerhalb dieser Zeit unter: ☎ 0664 / 2877000 und Preis auf Anfrage
 Neustiftener Funktaxi Heini Schwab 24 Stunden Service



Taxi ins Pinnistal

*Ins wild romantische Pinnistal
Direkt vom Hotel
Bis zur Karalm
Die früher nur Wanderer erreichten
Der Wanderer
Am Wegebrand
Spring ständig ab vom Taxi-Weg
Das Taxi fährt und fährt
Wildromantisch ins Pinnistal
Wanderer vom Taxi stets begleitet
Muss ich die Wanderschuhe
An den Nagel der Natur hängen
Wenn diese unsere Natur
Nur noch von Profitgier bestimmt wird
Auch im Landschaftsschutzgebiet
Vorbei die Wanderschaft
Tschüss du schöne Natur
Bald haben wir uns alle selbst zerstört*


(Jürgen Zwilling)

(<http://www.juergen-und-ursula-zwilling.de>)











































@ Art 2015 by Jürgen und Ursula Zwilling
www.juergen-und-ursula-zwilling.de
































Wir sagen „Danke“ für dieses Naturerlebnis.



Die Bilder können Sie einzeln auch noch einmal unter Fotografien zur Tour

<http://juergen-und-ursula-zwilling.de>

ansehen.

Ergänzende Quellen: www.wikipedia.org und www.outdooractive.com

Impressum: Verantwortlich im Sinne des Pressegesetzes Jürgen und Ursula Zwilling, Rubensallee 49, 55127 Mainz juergenzwilling@auc-zwilling.de oder ursulazwilling@auc-zwilling.de - Tel: 06131/73591 oder 0172/2907474 - Fax: 06131/7925

Alle Texte und Bilder sind urheberrechtlich geschützt - keine Weitergabe oder Nutzung ohne schriftliche Zustimmung.

Haftungsausschluss: Die Tour beruht auf eigenen Wandererfahrungen und wurde sorgfältig bearbeitet und überprüft. Wir übernehmen jedoch keine Gewähr für die Aktualität, Richtigkeit, Vollständigkeit oder Qualität der bereitgestellten Informationen. Haftungsansprüche gegen uns, welche durch die Nutzung der angebotenen Information oder durch fehlerhafte oder unvollständige Informationen verursacht werden, sind grundsätzlich ausgeschlossen. Insbesondere schließen wir jede Haftung für den Fall aus, dass Nutzer die Streckbeschreibung fehl deuten und dadurch Schaden nehmen. Bitte informieren Sie sich daher vor jeder Tour über die Strecke beim örtlichen Verkehrsamt/Wanderverein oder an Hand von detaillierten Wanderkarten.