

Jürgen's und Ursula's Philosophische Bildwanderung

Premiumwanderweg – Feldberg – Steig – Schwarzwald

(1 450 m ü. NN.) (Höhenmeter 569 - Streckenkilometer 12,4) (Anspruchsvolle Tour gute Kondition und Trittsicherheit erforderlich)

(Startpunkt Haus der Natur Feldberg-Ort – Bismarckdenkmal auf dem Seebruck – Grüblesattel – Feldberg-Gipfel – St. Wilhelmer Hütte – Zastler Hütte – Baldenweger Hütte – Feldsee – Haus der Natur)

Demos

*Der Demos hat entschieden
Aus einer Polis der EU
Nein – sagt der Demos
Wir – lehnen eure Hilfe ab
Alle Länder der EU
Sind demokratisch
Folgt dem Demos
Respektiert dessen Wille
Scheinheilige EU-Demokratie
Wäre keine Demokratie
Sagt der Demos*

(Jürgen Zwilling)

(<http://juergen-und-ursula-zwilling.de>)

Veröffentlicht am 12.01.2015



Wir starten am 05.07.2015



am




und folgen












Geparkt haben wir
 Nach steilem Aufstieg
 Unsere Füße auf dem Höchsten
 Erstaunt der Blick
 Ein Fond parket in der Natur
 Ein Parkhaus auf dem Höchsten
 Der Fond und die Natur
 Oder
 Das Biest und die Schöne
 Auch ein Naturfond
 Ist kein Naturschutz

(Jürgen Zoellner)
 (<http://juergen-und-ursula-zoellner.de>)
















































































Wir sagen „Danke“ für dieses Naturerlebnis.



Die Bilder können Sie einzeln auch noch einmal unter Fotografien zur Tour

<http://juergen-und-ursula-zwilling.de>

ansehen.

Ergänzende Quellen: www.wikipedia.org und www.outdooractive.com

Impressum: Verantwortlich im Sinne des Pressegesetzes Jürgen und Ursula Zwilling, Rubensallee 49, 55127 Mainz juergenzwilling@auc-zwilling.de oder ursulazwilling@auc-zwilling.de – Tel: 06131/73591 oder 0172/2907474 – Fax: 06131/7925

Alle Texte und Bilder sind urheberrechtlich geschützt – keine Weitergabe oder Nutzung ohne schriftliche Zustimmung.

Haftungsausschluss: Die Tour beruht auf eigenen Wandererfahrungen und wurde sorgfältig bearbeitet und überprüft. Wir übernehmen jedoch keine Gewähr für die Aktualität, Richtigkeit, Vollständigkeit oder Qualität der bereitgestellten Informationen. Haftungsansprüche gegen uns, welche durch die Nutzung der angebotenen Information oder durch fehlerhafte oder unvollständige Informationen verursacht werden, sind grundsätzlich ausgeschlossen. Insbesondere schließen wir jede Haftung für den Fall aus, dass Nutzer die Streckbeschreibung fehl deuten und dadurch Schaden nehmen. Bitte informieren Sie sich daher vor jeder Tour über die Strecke beim örtlichen Verkehrsamt/Wanderverein oder an Hand von detaillierten Wanderkarten.