

Jürgen's und Ursula's Philosophische Bildwanderung

Kowary - Skalny Stól - Karkonosze - Krakonoše – Polen - Tschechien

(Schmiedeberg - Tafelstein - Riesengebirge)

(1268 m ü. NN.) (Höhenmeter 818 - Streckenkilometer 17) (Anspruchsvolle Tour gute
Kondition und Trittsicherheit erforderlich)

(Startpunkt Kowary (Schmiedeberg) – Budniki (Forstbauden) - Skalny Stól (Tafelstein) - Sowa Przełęcz (Eulenpass) - Czolo
(Stirnberg) - Na Przełęcz Okraj (Jugendherberge) - Uroczysko (Pohlsche Schweiz) Kowary (Schmiedeberg))

Friedensreligionen

*Frieden fängt bei den Religionen an
Fragen wir die drei monotheistischen
Nehmen wir die heiligen Bücher*

*Die Religionen aus den gleichen Wurzeln
Abraham und dessen Nachkommen
Im Glauben an einen Gott*

*Jüdische Thora
Meide das Böse, und tu das Gute,
Suche Frieden, und jage ihm nach*

*Neues Testament
Selig, die Frieden stiften, denn sie werden
Söhne Gottes genannt (Bergpredigt)*

Koran

*Darum, wenn sie (die Ungläubigen) sich von
Euch fernhalten und nicht wider euch kämpfen,
Sondern euch Frieden bieten: dann hat Allah euch
Keinen weg gegen sie erlaubt (4. Sure)*


*Fragen wir die Menschen
Die aus den Büchern predigen
Verstehen sie ihre eigenen Worte nicht
Fragen wir die Menschen die an die Religionen glauben
Verstehen sie ihren eigenen Glauben nicht*

*Die Natur ist klar
Verständlich und konsequent
Sie hat den Menschen nicht geschaffen
Sich gegenseitig zu töten
Sondern in Toleranz und Vernunft
Miteinander zu leben
Im ewigen Frieden*

(Jürgen Zwieling)

(<http://juergen-und-ursula-zwieling.de>)

Veröffentlicht am 19.06.2015




Wir


starten am 31.05.2015 in


















Nadleśnictwo Śnieżka

Ochrona lasu

Leśnik lekarzem lasu

Zwierzęta pożytecznych organizmów lasu nie bode niebezpieczne, jest odpowiedzialny za ich ochronę i utrzymanie w zdrowiu. Ochrona lasu przede wszystkim polega na zapewnieniu odpowiednich warunków dla ich życia. W tym celu należy dbać o stan lasu, jego czystość i zdrowie. Leśnik powinien regularnie sprawdzać stan lasu, jego czystość i zdrowie. W tym celu należy dbać o stan lasu, jego czystość i zdrowie.

Cyfra to sukces

W tym celu należy dbać o stan lasu, jego czystość i zdrowie. W tym celu należy dbać o stan lasu, jego czystość i zdrowie.

Nadleśnictwo Śnieżka, 58-530 Kowary, ul. Leśna 4a, tel. 75 718 22 12 do 14
31/MAJ/2015



Nadleśnictwo Śnieżka

Blok upraw pochodnych

W celu zwiększenia owocności lasu, należy dbać o jego stan i zdrowie. W tym celu należy dbać o stan lasu, jego czystość i zdrowie.

Nadleśnictwo Śnieżka, 58-530 Kowary, ul. Leśna 4a, tel. 75 718 22 12 do 14
31/MAJ/2015



Nadleśnictwo Śnieżka

Pielęgnowanie lasu

Krok przed naturą


W celu zwiększenia owocności lasu, należy dbać o jego stan i zdrowie. W tym celu należy dbać o stan lasu, jego czystość i zdrowie.


Nadleśnictwo Śnieżka, 58-530 Kowary, ul. Leśna 4a, tel. 75 718 22 12 do 14
31/MAJ/2015























<http://www.budniki.pl>































































© Art 2015 by Jürgen and Ursula Gwilling
www.juergen-und-ursula-gwilling.de




31.MAI.2015



31.MAI.2015



31.MAI.2015



31.MAI.2015



31.MAI.2015



31.MAI.2015




31.MAI.2015



31.MAI.2015

















Wir

sagen „Danke“ für dieses Naturerlebnis.



Die Bilder können Sie einzeln auch noch einmal unter

<http://juergen-und-ursula-zwilling.de>

ansehen.

Ergänzende Quellen: www.wikipedia.org und www.outdooractive.com

Impressum: Verantwortlich im Sinne des Pressegesetzes Jürgen und Ursula Zwilling, Rubensallee 49, 55127

Mainz juergenzwilling@auc-zwilling.de - Tel: 06131/73591 oder 0172/2907474 - Fax: 06131/7925

Alle Texte und Bilder sind urheberrechtlich geschützt - keine Weitergabe oder Nutzung ohne schriftliche Zustimmung.

Haftungsausschluss: Die Tour beruht auf eigenen Wandererfahrungen und wurde sorgfältig bearbeitet und überprüft. Wir übernehmen jedoch keine Gewähr für die Aktualität, Richtigkeit, Vollständigkeit oder Qualität der bereitgestellten Informationen. Haftungsansprüche gegen uns, welche durch die Nutzung der angebotenen Information oder durch fehlerhafte oder unvollständige Informationen verursacht werden, sind grundsätzlich ausgeschlossen. Insbesondere schließen wir jede Haftung für den Fall aus, dass Nutzer die Streckbeschreibung fehl deuten und dadurch Schaden nehmen. Bitte informieren Sie sich daher vor jeder Tour über die Strecke beim örtlichen Verkehrsamt/Wanderverein oder an Hand von detaillierten Wanderkarten.