

Jürgen's und Ursula's Philosophische Bildwanderung

Hiwweltour-Bismarckturm (Höhenmeter 213) (Anspruchsvolle Tour gute Kondition und Trittsicherheit erforderlich)

(Ingelheim - Bismarckturm - Laurenziberg - Gau-Algesheim - Welzbachtal - Unterpollermühle - Appenheim - Hassemermühle - Salamanderlöcher - Gau Algesheimer Kopf - Ingelheim - Bismarckturm)



Die Natur hat in uns das
unstillbare verlangen nach
Der Wahrheit gelegt
(Cicero)

**DIE NATUR HAT IN UNS
VIELE EIGENSCHAFTEN UND TUGENDEN GELEGT
WARUM?
WEIL?**

EINFACHER IST DER WEG DER NATUR


NUTZE DIE GEgebenEN EIGENSCHAFTEN UND TUGENDEN

(Jürgen Zwilling)

(<http://juergen-und-ursula-zwilling.de>)



*@Photographie by Jürgen und Ursula Zwilling
www.juergen-und-ursula-zwilling.de*



Wir

starten am 26.09.2014





in





am




und folgen

















































@Photographie by Jürgen und Ursula Zwilling
www.juergen-und-ursula-zwilling.de

**TUGEND, WAHRHEIT, MORAL,
EHRlichkeit, GLÜCK,
ZUFRIEDENHEIT, WISSEN USW.
FINDEN NUR IM EINKLANG
MIT DER NATUR STATT**

(Jürgen Zwilling)

(<http://juergen-und-ursula-zwilling.de>)





Die Bilder können Sie einzeln auch noch einmal unter

<http://juergen-und-ursula-zwilling.de>

ansehen.

Ergänzende Quellen: www.wikipedia.org und www.outdooractive.com

Impressum: Verantwortlich im Sinne des Pressegesetzes Jürgen und Ursula Zwilling, Rubensallee 49, 55127 Mainz juergenzwilling@auc-zwilling.de - Tel: 06131/73591 oder 0172/2907474 - Fax: 06131/7925

Alle Texte und Bilder sind urheberrechtlich geschützt - keine Weitergabe oder Nutzung ohne schriftliche Zustimmung.

Haftungsausschluss: Die Tour beruht auf eigenen Wandererfahrungen und wurde sorgfältig bearbeitet und überprüft. Wir übernehmen jedoch keine Gewähr für die Aktualität, Richtigkeit, Vollständigkeit oder Qualität der bereitgestellten Informationen. Haftungsansprüche gegen uns, welche durch die Nutzung der angebotenen Information oder durch fehlerhafte oder unvollständige Informationen verursacht werden, sind grundsätzlich ausgeschlossen. Insbesondere schließen wir jede Haftung für den Fall aus, dass Nutzer die Streckbeschreibung fehl deuten und dadurch Schaden nehmen. Bitte informieren Sie sich daher vor jeder Tour über die Strecke beim örtlichen Verkehrsamt/Wanderverein oder an Hand von detaillierten Wanderkarten.