

# Jürgen's und Ursula's Philosophische Bildwanderung

Die Rotwandwiesen (Prati Di Croda Rossa) -Sexten -  
Dolomitiën (Max. Höhe 2005 m ü. NN. - Höhenmeter 440)  
(Anspruchsvolle Tour gute Kondition und alpine Trittsicherheit erforderlich)



**UNSER ZWEIFEL  
IST ER DER ANFANG  
IST ER DAS ENDE  
ODER FÜHRT ER UNS  
IN DIE NATUR  
DIE NICHT DAS ENDE DER WEISHEIT  
SONDERN DER ANFANG IST**

(Jürgen Zwillling)  
(<http://juergen-und-ursula-zwillling.de>)






*Wir*

*starten am 31.08.2014 in Sexten*





*und folgen*

















**Der Mensch beutet die Natur zum Profit aus.  
Profit kennt die Natur nicht, aber antworten kann die Natur.**





















31 Agosto 2014  
 Posto mercato  
 ai confini della valle  
 Costume e Stile Italiano  
 Roma

31.08.2014  
 Mit herrlicher  
 und schöner Aussicht  
 tolle Höllebräuer  
 Weinbar der Süd- &  
 Westen Wälder  
 bei einem der  
 Besten  
 50 Vesperti!  
 Ursula u. Julia Züchtig  
 (Marie)



















**UNSER GEIST  
BEFINDET SICH IM ZUSTAND  
DES ZWEIFELS  
NEID, GIER, EGOISMUS  
KINDESMISSBRAUCH  
FALSCHER GLAUBE  
KRIEG UND FOLTER  
MORD UND TOTSCHLAG  
IN DER KLEINSTEN EINHEIT - FAMILIE  
LEBEN VON HEUTE  
MENSCHEN VON HEUTE  
VON DER NATUR SO NICHT GEWOLLT!  
STOPP AB MENSCH**

(Jürgen Zwilling)  
(<http://juergen-und-ursula-zwilling.de>)





Die Bilder können Sie einzeln auch noch einmal unter

<http://juergen-und-ursula-zwilling.de>

ansehen.

Ergänzende Quellen: [www.wikipedia.org](http://www.wikipedia.org) und [www.outdooractive.com](http://www.outdooractive.com)

Impressum: Verantwortlich im Sinne des Pressegesetzes Jürgen und Ursula Zwilling, Rubensallee 49, 55127 Mainz [juergenzwilling@auc-zwilling.de](mailto:juergenzwilling@auc-zwilling.de) - Tel: 06131/73591 oder 0172/2907474 - Fax: 06131/7925

Alle Texte und Bilder sind urheberrechtlich geschützt - keine Weitergabe oder Nutzung ohne schriftliche Zustimmung.

Haftungsausschluss: Die Tour beruht auf eigenen Wandererfahrungen und wurde sorgfältig bearbeitet und überprüft. Wir übernehmen jedoch keine Gewähr für die Aktualität, Richtigkeit, Vollständigkeit oder Qualität der bereitgestellten Informationen. Haftungsansprüche gegen uns, welche durch die Nutzung der angebotenen Information oder durch fehlerhafte oder unvollständige Informationen verursacht werden, sind grundsätzlich ausgeschlossen. Insbesondere schließen wir jede Haftung für den Fall aus, dass Nutzer die Streckbeschreibung fehl deuten und dadurch Schaden nehmen. Bitte informieren Sie sich daher vor jeder Tour über die Strecke beim örtlichen Verkehrsamt/Wanderverein oder an Hand von detaillierten Wanderkarten.