

Jürgen's und Ursula's Philosophische Bildwanderung

Klammbachalm und Nemesalm - Sexten -
Dolomitiën (Max Höhe 2045 m ü. NN. - Höhenmeter 710 m)
(Anspruchsvolle Tour gute Kondition und Trittsicherheit erforderlich)



**AUF DER AUTOBAHN DES LEBENS
NEHMEN WIR NICHT MEHR
DIE ÜBERHOLSPUR
DAS LEBEN LIEGT IM TEMPO LIMIT
DIE BERGE UND DIE NATUR
ZEIGEN UNS DIES
BEI JEDER TOUR**
(Jürgen Zwilling)
(<http://juergen-und-ursula-zwilling.de>)











Wir starten

am 03.09.2014 in Moos - Hochpustertal - Dolomiten














**Ökonomische Maßlosigkeit und ökologischer Schaden!
Die Natur wird antworten!**












































































**NAIVITÄT IST NICHT ANGESAGT
EINSIEDLERTUM NICHT MACHBAR
ABER DIE GRENZEN
DES STOPPSCHILDES
SEHEN UND ERKENNEN
DIE NATUR ZEIGT SIE DIR
NIMM DAS ANGEBOT AN**
(Jürgen Zwilling)
(<http://juergen-und-ursula-zwilling.de>)





Die Bilder können Sie einzeln auch noch einmal unter

<http://juergen-und-ursula-zwilling.de>
<https://www.facebook.com/profile.php?id=100001446625238>

ansehen.

Ergänzende Quellen: www.wikipedia.org und www.outdooractive.com

Impressum: Verantwortlich im Sinne des Pressegesetzes Jürgen und Ursula Zwilling, Rubensallee 49, 55127

Mainz juergenzwilling@auc-zwilling.de – Tel: 06131/73591 oder 0172/2907474 – Fax: 06131/7925

Alle Texte und Bilder sind urheberrechtlich geschützt – keine Weitergabe oder Nutzung ohne schriftliche Zustimmung.

Haftungsausschluss: Die Tour beruht auf eigenen Wandererfahrungen und wurde sorgfältig bearbeitet und überprüft. Wir übernehmen jedoch keine Gewähr für die Aktualität, Richtigkeit, Vollständigkeit oder Qualität der bereitgestellten Informationen. Haftungsansprüche gegen uns, welche durch die Nutzung der angebotenen Information oder durch fehlerhafte oder unvollständige Informationen verursacht werden, sind grundsätzlich ausgeschlossen. Insbesondere schließen wir jede Haftung für den Fall aus, dass Nutzer die Streckbeschreibung fehl deuten und dadurch Schaden nehmen. Bitte informieren Sie sich daher vor jeder Tour über die Strecke beim örtlichen Verkehrsamt/Wanderverein oder an Hand von detaillierten Wanderkarten.