

Jürgen's und Ursula's Wanderkompass

Philosophische Bildwanderung


Winterwanderung-Vom Schönblick nach Hochleite - im Allgäu (1400 m - 820m ü. NN. (Anspruchsvolle Tour gute

Kondition und Trittsicherheit erforderlich) Lawinengefahr Hinweise beachten

(Schönblick - Bergstation der Söllereckbahn - Hühnemoos - Hochleite - Schwand - Heini-Klopfer-Skiflugschanze - Dr. Rehweg - Freibergsee - Oberstdorf)



**MENSCH DU ÜBERSCHÄTZT DICH
WARUM?
WEIL DU DICH GRÖßER, STÄRKER,
INTELLIGENTER SIEHST
ALS DU BIST
WIESO?
DIE NATUR GIBT DIR DIE ANTWORT
DU MENSCH BRAUCHST DIE NATUR
DIE NATUR BRAUCHT DICH MENSCH NICHT**
(Jürgen Zwilling)
(<http://juergen-und-ursula-zwilling.de>)







Wir



starten am 28.01.2014 an der
















Wanderer Kondition Frühstück






Entdeckt Wanderschuhe Eines 1 Jährigen Frühe Übung





























































Wanderer Ergänzungs Frühstück




















**DER MENSCH IST DAS,
WORAN ER GLAUBT
(ANTON TSCHECOW)**

**ICH ERGÄNZE
WAS ER GLAUBT ZU SEIN**

**DIE NATUR IST DAS
WAS SIE IST**





Die Bilder können Sie einzeln auch noch einmal unter

<http://juergen-und-ursula-zwilling.de>
<https://www.facebook.com/profile.php?id=100001446625238>

ansehen.

Ergänzende Quellen: www.wikipedia.org und www.outdooractive.com und <http://www.oberstdorf.de>
Impressum: Verantwortlich im Sinne des Pressegesetzes Jürgen und Ursula Zwilling, Rubensallee 49, 55127 Mainz juergenzwilling@auc-zwilling.de - Tel: 06131/73591 - Fax: 06131/7925

Alle Texte und Bilder sind urheberrechtlich geschützt – keine Weitergabe oder Nutzung ohne schriftliche Zustimmung.

Haftungsausschluss: Die Tour beruht auf eigenen Wandererfahrungen und wurde sorgfältig bearbeitet und überprüft. Wir übernehmen jedoch keine Gewähr für die Aktualität, Richtigkeit, Vollständigkeit oder Qualität der bereitgestellten Informationen. Haftungsansprüche gegen uns, welche durch die Nutzung der angebotenen Information oder durch fehlerhafte oder unvollständige Informationen verursacht werden, sind grundsätzlich ausgeschlossen. Insbesondere schließen wir jede Haftung für den Fall aus, dass Nutzer die Streckbeschreibung fehl deuten und dadurch Schaden nehmen. Bitte informieren Sie sich daher vor jeder Tour über die Strecke beim örtlichen Verkehrsamt/Wanderverein oder an Hand von detaillierten Wanderkarten.