

Jürgen's und Ursula's Wanderkompass

Modautaler Weitblickweg (383 m ü. NN. (Höhenmeter
538) (Anspruchsvolle Tour gute Kondition und Trittsicherheit erforderlich)

*(Altes Rathaus in Brandau - Kriegsgräberstätte Brandau - Allertshofen-Schutzhütte
7-Türme-Blick - Neutscher Höhe - Herchenrode - Klein Bieberau - Altes Rathaus in
Brandau)*



WEITBLICK

**EIN ERLEBNIS PUR
FÜR JEDEN WANDERER
IHR SEHT DIE NATUR
GENAU DAS WÜNSCHEN WIR**

WEITBLICK

**JEDEN TAG MIT UND OHNE WANDERSCHUH
FÜR UNSERE GESELLSCHAFT HEUTE
SEHT DIE GENERATIONEN NACH UNS
ZERSTÖRT DEREN GRUNDLAGE NICHT
WEDER ÖKOLOGISCH NOCH ÖKONOMISCH**

WEITBLICK

(Jürgen Zwilling)

Wir



starten am 05.05.2013



in



am



und folgen






















































NACHHALTIGKEIT
IST VERLOREN GEGANGEN!
DAS HEUTE INTERESSIERT!
DIE ZUKÜNFTIGE GENERATION NICHT
WO IST DIE
NACHHALTIGKEIT
GEBLIEBEN?
DEM EGOISMUS ZUM OPFER GEFALLEN?
SCHAUT IN DIE NATUR
SIE VERSUCHT MIT
NACHHALTIGKEIT
IHRE WESENTLICHEN EIGENSCHAFTEN
ZU ERHALTEN
UND IHREN BESTAND AUF NATÜRLICHE
WEGE ZU REGENERIEREN
LERNEN WIR DAVON
NACHHALTIGKEIT
UND KEHREN ZURÜCK DAZU
(Jürgen Zwilling)

Die Bilder können Sie einzeln auch noch einmal unter

<http://juergen-und-ursula-zwilling.de>
<https://www.facebook.com/profile.php?id=100001446625238>

ansehen.

Ergänzende Quellen: www.wikipedia.org und
<http://www.outdooractive.com/de/wanderung/bergstrasse/modautal-weitblickweg-schoene-aussichten-und-idyllische-doerfer/2883058/beschreibung.html#axzz2Pz0JjO96>

Impressum: Verantwortlich im Sinne des Pressegesetzes Jürgen und Ursula Zwilling, Rubensallee 49, 55127

Mainz juergenzwilling@auc-zwilling.de - Tel: 06131/73591 - Fax: 06131/7925

Alle Texte und Bilder sind urheberrechtlich geschützt - keine Weitergabe oder Nutzung ohne schriftliche Zustimmung.

Haftungsausschluss: Die Tour beruht auf eigenen Wandererfahrungen und wurde sorgfältig bearbeitet und überprüft. Wir übernehmen jedoch keine Gewähr für die Aktualität, Richtigkeit, Vollständigkeit oder Qualität der bereitgestellten Informationen. Haftungsansprüche gegen uns, welche durch die Nutzung der angebotenen Information oder durch fehlerhafte oder unvollständige Informationen verursacht werden, sind grundsätzlich ausgeschlossen. Insbesondere schließen wir jede Haftung für den Fall aus, dass Nutzer die Streckbeschreibung fehl deuten und dadurch Schaden nehmen. Bitte informieren Sie sich daher vor jeder Tour über die Strecke beim örtlichen Verkehrsamt/Wanderverein oder an Hand von detaillierten Wanderkarten.