

# Jürgen's und Ursula's Wanderkompass

## Philosophische Bildwanderung

### Traufgang-Felsenmeersteig (Höhenmeter 723) (Anspruchsvolle Tour gute Kondition und teilweise alpine Trittsicherheit erforderlich)

(Wanderparkplatz Albstadt-Burgfelden - Grabhügel - Aussichtspunkt Böllat - Wannental -  
Ruine Schalksburg - Felsenmeer - Margrethausen - Burgfelden - Wanderparkplatz)



**SEHEN WIR DIE FELSBLOCKE  
HIER AM FELSEN MEER  
GIGANTEN DER NATUR  
NICHT DES MENSCHEN  
KEHREN WIR ZURÜCK  
IN EINE URSPRÜNGLICHE LANDSCHAFT  
LOSGELÖST VOM ALLTAG, BÜRO, DER STADT .....**  
**ERLEBEN WIR DIE STUNDEN  
VÖLLIG FREI IN DER NATUR**  
(Jürgen Zwilling)



*Wir*

*starten am 25.04.2013*



*in*



*am*






*und folgen*



























































































ZUM ABSCHLUSS EINE (FELSEN)-MEERES-PLATTE



**AUF STEILEN WEGEN  
AUF UND AB  
DURCH FELSEN LANDSCHAFTEN  
SCHWER BEGEHBAR  
WO DIE NATUR UNS IHRE  
KRAFT UND STÄRKE ZEIGT  
GESUNDHEIT FÜR MENSCH UND TIER  
DER KRANKE KÖRPER WIRD GESUND  
DER KRANKE GEIST GEHEILT  
DIES KANN KEIN ARZT ERSETZEN  
DIE NATUR  
(Jürgen Zwilling)**

Die Bilder können Sie einzeln auch noch einmal unter

<http://juergen-und-ursula-zwilling.de>  
<https://www.facebook.com/profile.php?id=100001446625238>

ansehen.

Ergänzende Quellen: [www.wikipedia.org](http://www.wikipedia.org) und [www.outdooractive.com](http://www.outdooractive.com)

Impressum: Verantwortlich im Sinne des Pressegesetzes Jürgen und Ursula Zwilling, Rubensallee 49, 55127

Mainz [juergenzwilling@auc-zwilling.de](mailto:juergenzwilling@auc-zwilling.de) - Tel: 06131/73591 - Fax: 06131/7925

Alle Texte und Bilder sind urheberrechtlich geschützt - keine Weitergabe oder Nutzung ohne schriftliche Zustimmung.

Haftungsausschluss: Die Tour beruht auf eigenen Wandererfahrungen und wurde sorgfältig bearbeitet und überprüft. Wir übernehmen jedoch keine Gewähr für die Aktualität, Richtigkeit, Vollständigkeit oder Qualität der bereitgestellten Informationen. Haftungsansprüche gegen uns, welche durch die Nutzung der angebotenen Information oder durch fehlerhafte oder unvollständige Informationen verursacht werden, sind grundsätzlich ausgeschlossen. Insbesondere schließen wir jede Haftung für den Fall aus, dass Nutzer die Streckbeschreibung fehl deuten und dadurch Schaden nehmen. Bitte informieren Sie sich daher vor jeder Tour über die Strecke beim örtlichen Verkehrsamt/Wanderverein oder an Hand von detaillierten Wanderkarten.