

Jürgen's und Ursula's Wanderkompass

Philosophische Bildwanderung

Pfälzer Hüttentour (Höhenmeter 803 - höchster Punkt 547 m - Anspruchsvolle Tour gute Kondition und Trittsicherheit erforderlich)

(Start Albersweiler-St. Johann - Frankweiler - Riegelsberg Hütte - Hainbachtal-St. Annakapelle - St.-Anna-Hütte - Trifelsblick-Hütte - Wegestern Dreimärker Landauer Hütte - Orensfelsen - Naturfreunde Haus - St. Johann) - (Individuell angepasst)



**WO DAS FRÜHJAHR MIT DER MANDELBLÜTE BEGINNT
DIE REBEN AM FUßE DER BERGE
ZUM AUFSTIEG IN DEUTSCHLANDS HÜTTENREICHSTE HÜGEL
EINLADEN
WERDEN DES WANDERERS FÜßE UNRUHIG
VON HÜTTE ZU HÜTTE DURCH DEN PFÄLZER WALD
MIT HERRLICHEN BLICKEN HINEIN INS TAL
ÜBER WEINBERGE BIS HIN ZU DEN OBST- UND
GEMÜSEFELDERN DER RHEINEBENE
DAS IST ERHOLUNG PUR
UND ZUM SCHLUSS
WIE SOLL ES ANDERS SEIN
DEN SCHOPPEN AUF DER HÜTTE
MIT SAUMAGEN VERZIERT**
(Jürgen Zwilling)



Wir starten am 14.04.2013 in




am

und folgen



































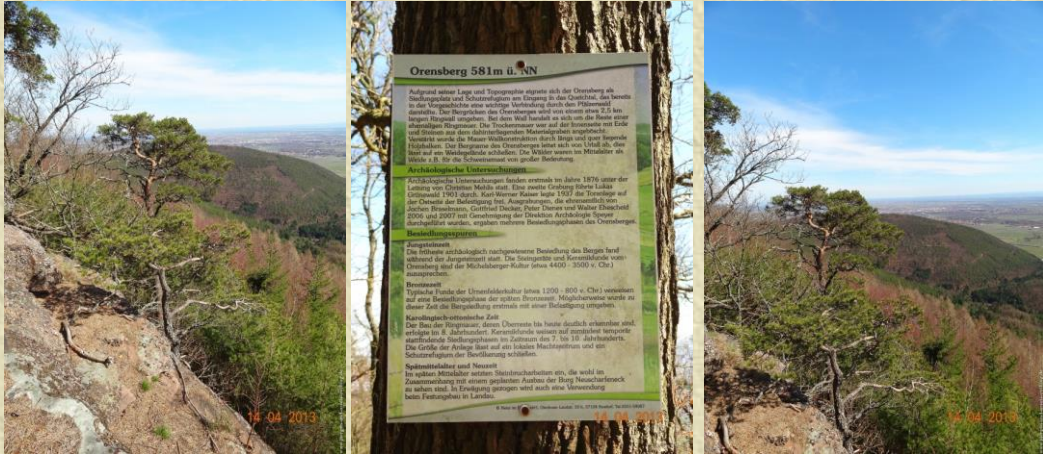












Mauereidechse (Podarcis muralis)












**DIE NATUR HAT IHRE UHR
 EINMAL GEHT SIE VOR
 EINMAL GEHT SIE NACH
 DER MENSCH HAT DIE UNGEDULD
 DOCH JEDES JAHR
 ERFREUT UNS DIE NATUR
 EINMAL FRÜHER
 EINMAL SPÄTER
 MIT IHRER BLÜTE
 NICHT NUR IN DER PFALZ
 WENN MANDELBÄUME BLÜHEN**
 (Jürgen Zwilling)





**ZURÜCK NACH SCHÖNER TOUR
AUF UNSERER TERRASSE
SAGT UNS DER HIMMEL ÜBER MÄÄNZ
LEISE SERVUS – GUTE NACHT**
(Jürgen Zwilling)



Die Bilder können Sie einzeln auch noch einmal unter

<http://juergen-und-ursula-zwilling.de>

<https://www.facebook.com/profile.php?id=100001446625238>

ansehen.

Ergänzende Quellen: www.wikipedia.org und www.wanderkompass.de

Impressum: Verantwortlich im Sinne des Pressegesetzes Jürgen und Ursula Zwilling, Rubensallee 49, 55127

Mainz - juergenzwilling@auc-zwilling.de - Tel: 06131/73591 - Fax: 06131/7925

Alle Texte und Bilder sind urheberrechtlich geschützt - keine Weitergabe oder Nutzung ohne schriftliche Zustimmung.

Haftungsausschluss: Die Tour beruht auf eigenen Wandererfahrungen und wurde sorgfältig bearbeitet und überprüft. Wir übernehmen jedoch keine Gewähr für die Aktualität, Richtigkeit, Vollständigkeit oder Qualität der bereitgestellten Informationen. Haftungsansprüche gegen uns, welche durch die Nutzung der angebotenen Information oder durch fehlerhafte oder unvollständige Informationen verursacht werden, sind grundsätzlich ausgeschlossen. Insbesondere schließen wir jede Haftung für den Fall aus, dass Nutzer die Streckbeschreibung fehl deuten und dadurch Schaden nehmen. Bitte informieren Sie sich daher vor jeder Tour über die Strecke beim örtlichen Verkehrsamt/Wanderverein oder an Hand von detaillierten Wanderkarten.