

# Jürgen's und Ursula's Wanderkompass

***Felsenland Sagenweg Etappe 3** (Höhenmeter 710m -Max. Höhe 531  
m - Anspruchsvolle Tour gute Kondition und Trittsicherheit erforderlich)  
(Bundenthal - Rumbach - Gipfel Mäuerle - Wegelnburg - Grenze -Hohenburg - Burg  
Löwenstein - Petit Fleck - Bruderfelsen - Pfaffenfelsen - Schönauf) - (Individuell angepasst)*

**GEFÜHRT VOM GESPENST AUF BLAUEM GRUND  
BEGINNEN WIR DIE TOUR  
WO DER TEUFEL EINST NACH DER LEGENDE  
EINEN 100 M TIEFEN BRUNNEN  
IN DEN SANDSTEIN TRIEB  
WO SAGEN, MYTHEN UND LEGENDEN  
UNS BEGLEITEN  
SIND WIR BEIM GRENZÜBERTRITT  
IN DER GEGENWART  
„VEREINTES EUROPA“  
EIN STÜCK DER TOUR DURCH FRANKREICH  
OHNE GRENZKONTROLLE  
SO WIE VON DER NATUR GESCHAFFEN  
UND JAHRE VOM MENSCH BEGRENZT  
DIE FREIHEIT SOLLEN WIR BEWAHREN,  
SCHÜTZEN UND VERTEIDIGEN  
NICHT NUR BEIM WANDERN  
(Jürgen Zwilling)**





*Wir starten am 13.04.2013 in*



*und folgen*












































































**NACH SCHÖNER DEUTSCH-FRANZÖSISCHER TOUR  
GENIEßEN WIR DEN PFÄLZER TELLER  
MIT BRATWURST, LEBERKNÖDEL, SAUMAGEN  
UND SAUERKRAUT, DAZU DEN RIESLING SCHOPPEN  
ZUR STÄRKUNG FÜR DIE PFÄLZER HÜTTENTOUR  
AM NÄCHSTEN TAG.**



Die Bilder können Sie einzeln auch noch einmal unter

<http://juergen-und-ursula-zwilling.de>  
<https://www.facebook.com/profile.php?id=100001446625238>

ansehen.

Ergänzende Quellen: [www.wikipedia.org](http://www.wikipedia.org) und [www.wanderkompass.de](http://www.wanderkompass.de)

Impressum: Verantwortlich im Sinne des Pressegesetzes Jürgen und Ursula Zwilling, Rubensallee 49, 55127

Mainz [juergenzwilling@auc-zwilling.de](mailto:juergenzwilling@auc-zwilling.de) – Tel: 06131/73591 – Fax: 06131/7925

Alle Texte und Bilder sind urheberrechtlich geschützt – keine Weitergabe oder Nutzung ohne schriftliche Zustimmung.

Haftungsausschluss: Die Tour beruht auf eigenen Wandererfahrungen und wurde sorgfältig bearbeitet und überprüft. Wir übernehmen jedoch keine Gewähr für die Aktualität, Richtigkeit, Vollständigkeit oder Qualität der bereitgestellten Informationen. Haftungsansprüche gegen uns, welche durch die Nutzung der angebotenen Information oder durch fehlerhafte oder unvollständige Informationen verursacht werden, sind grundsätzlich ausgeschlossen. Insbesondere schließen wir jede Haftung für den Fall aus, dass Nutzer die Streckbeschreibung fehl deuten und dadurch Schaden nehmen. Bitte informieren Sie sich daher vor jeder Tour über die Strecke beim örtlichen Verkehrsamt/Wanderverein oder an Hand von detaillierten Wanderkarten.