

Jürgen's Philosophische Bildwanderung

Panoramaweg St. Goar - Rhein

(Höhenmeter 165 - Streckenkilometer 8,1)

(Startpunkt St. Goar, Herrstraße 81 – Aufstieg Höhenweg – Burg Rheinfels – Rhein- St. Goar)



corona grenzkontrollen

*boutique besitzer
kneipen besitzer
baumarkt besitzer
handelsgeschäfte besitzer
einen neuen nebenjob gefunden
grenzkontrollen
am eingang des eigenen geschäftes
ohne lohn oder honorar
nur zum eigenen umsatzminus
da lacht im gleichen haus
der supermarket besitzer
eingang ohne grenzkontrollen
die moral von der geschichte
grenzen sind zurück
sind nicht überwunden
neue kontrollen
für eine zweiklassengesellschaft
den kampf der offenen grenzen verloren
sie sind jetzt wieder im kleinsten geschlossen
die öffnung wird schrecklich
denn draußen vor der tür
bleiben dann die heute ausgespernten
nichts gelernt zum schutz der demokratie
zur bekämpfung der pandemie (Jürgen Zwieling)*

(<https://www.juergen-zwieling.de/>)
Veröffentlicht am 26. 01. 2022





Ich starte am 12.02.2022 in



am

und folge
































Ich sage „Danke“ für dieses Naturerlebnis.

Die Bilder können Sie einzeln auch noch einmal unter Fotografien zur Tour

<https://www.jürgen-zwilling.de>

ansehen.



Ergänzende Quellen: www.wikipedia.org und www.outdooractive.com

Impressum: Verantwortlich im Sinne des Pressegesetzes Jürgen Zwilling, Rubensallee 49, 55127 Mainz
juergenzwilling@auc-zwilling.de - <https://www.jürgen-zwilling.de> - Tel: 0172/2907474 - Fax: 06131/7925

Alle Texte und Bilder sind urheberrechtlich geschützt – keine Weitergabe oder Nutzung ohne schriftliche Zustimmung.

Haftungsausschluss: Die Tour beruht auf eigenen Wandererfahrungen und wurde sorgfältig bearbeitet und überprüft. Wir übernehmen jedoch keine Gewähr für die Aktualität, Richtigkeit, Vollständigkeit oder Qualität der bereitgestellten Informationen. Haftungsansprüche gegen uns, welche durch die Nutzung der angebotenen Information oder durch fehlerhafte oder unvollständige Informationen verursacht werden, sind grundsätzlich ausgeschlossen. Insbesondere schließen wir jede Haftung für den Fall aus, dass Nutzer die Streckbeschreibung fehl deuten und dadurch Schaden nehmen. Bitte informieren Sie sich daher vor jeder Tour über die Strecke beim örtlichen Verkehrsamt/Wanderverein oder an Hand von detaillierten Wanderkarten.