

# Jürgen's Philosophische Bildwanderung

## Vitaltour Geheimnisvoller Lemberg Teil 1

(Höhenmeter 392 - Streckenkilometer 9) (Trittsicherheit erforderlich)

(Startpunkt Wanderparkplatz Schmittentollen – Besucherbergwerk Schmittentollen – Trombachklamm – Trombacher Hof – Waldgasthof Lembergblick – Waldbegräbnisstätte – Wanderparkplatz Schmittentollen)





## *modernes timing*

*wir treffen uns gegen vier  
nicht um vier wie früher  
was ist gegen vier  
viertel vor vier  
viertel nach vier  
kurz vor fünf  
halb fünf  
ich bin verwirrt  
vor dem treffen  
der knigge ich sprachlos  
ich komme zu spät  
das treffen habe ich versäumt*

(Jürgen Zwilling)  
(<https://www.juergen-zwilling.de/>)  
Veröffentlicht am 29.09.2021





Ich

starte am 25.09.2021 in



und folge







„Verkehrter Wald“  
Kai & Kevin Wenz  
2017

 Sparkasse  
Rhein-Nahe


































































Ich sage „Danke“ für dieses Naturerlebnis.

Die Bilder können Sie einzeln auch noch einmal unter Fotografien zur Tour

<https://www.jürgen-zwilling.de>

ansehen.



Ergänzende Quellen: [www.wikipedia.org](http://www.wikipedia.org) und [www.outdooractive.com](http://www.outdooractive.com)

Impressum: Verantwortlich im Sinne des Pressegesetzes Jürgen Zwilling, Rubensallee 49, 55127 Mainz  
[juergenzwilling@auc-zwilling.de](mailto:juergenzwilling@auc-zwilling.de) - <https://www.jürgen-zwilling.de> - Tel: 0172/2907474 - Fax: 06131/7925

Alle Texte und Bilder sind urheberrechtlich geschützt - keine Weitergabe oder Nutzung ohne schriftliche Zustimmung.

Haftungsausschluss: Die Tour beruht auf eigenen Wandererfahrungen und wurde sorgfältig bearbeitet und überprüft. Wir übernehmen jedoch keine Gewähr für die Aktualität, Richtigkeit, Vollständigkeit oder Qualität der bereitgestellten Informationen. Haftungsansprüche gegen uns, welche durch die Nutzung der angebotenen Information oder durch fehlerhafte oder unvollständige Informationen verursacht werden, sind grundsätzlich ausgeschlossen. Insbesondere schließen wir jede Haftung für den Fall aus, dass Nutzer die Streckbeschreibung fehl deuten und dadurch Schaden nehmen. Bitte informieren Sie sich daher vor jeder Tour über die Strecke beim örtlichen Verkehrsamt/Wanderverein oder an Hand von detaillierten Wanderkarten.