

Jürgen's Philosophische Bildwanderung

Vitaltour Eremitenpfad - Bretzenheim an der Nahe - Rheinhessen
(Höhenmeter 164- Streckenkilometer 9,3) (Anspruchsvolle Tour gute Kondition und Trittsicherheit erforderlich)

(Startpunkt Kronenberghalle – Bretzenheim an der Nahe – Wirtschaftsweg – Felder – Weinberge – Alter Steinbruch mit roter Sandsteinwand – Blick in Guldenbachtal – Felseneremitage – Campingplatz Lindelgrund – Rheinhessenblick - Kronenberghalle)



vergangenheits Erinnerungen

*gelegentlich kommt im alter die vergangenheit zurück
hab mir mal die alten western mit john wayne und kollegen angesehen
wo ich als kind mitgeritten bin und gekämpft habe
ich war der westerneheld
mal cowboy mal indianer
unglaublich wie wir uns zum vergnügen
massenmord todschlag und rassismus angesehen haben
wichtig war der blick in die vergangenheit
antworten habe ich keine gefunden
aber fragen zum nachdenken
sind wir gesellschaftlich weiter
sind wir gesellschaftlich schlimmer
ein blick ins heute macht mich nachdenklich
besorgt sehe ich in die gegenwart und zukunft*

(Jürgen Zwilling)
(<https://www.juergen-zwilling.de/>)
Veröffentlicht am 05.05.2021



Ich

starte an der



am 03.07.2021 in



und folge











































































Ich sage „Danke“ für dieses Naturerlebnis.

Die Bilder können Sie einzeln auch noch einmal unter Fotografien zur Tour

<https://www.jürgen-zwilling.de>

ansehen.



Ergänzende Quellen: www.wikipedia.org und www.outdooractive.com

Impressum: Verantwortlich im Sinne des Pressegesetzes Jürgen Zwilling, Rubensallee 49, 55127 Mainz
juergenzwilling@auc-zwilling.de - Tel: 0172/2907474 - Fax: 06131/7925

Alle Texte und Bilder sind urheberrechtlich geschützt - keine Weitergabe oder Nutzung ohne schriftliche Zustimmung.

Haftungsausschluss: Die Tour beruht auf eigenen Wandererfahrungen und wurde sorgfältig bearbeitet und überprüft. Wir übernehmen jedoch keine Gewähr für die Aktualität, Richtigkeit, Vollständigkeit oder Qualität der bereitgestellten Informationen. Haftungsansprüche gegen uns, welche durch die Nutzung der angebotenen Information oder durch fehlerhafte oder unvollständige Informationen verursacht werden, sind grundsätzlich ausgeschlossen. Insbesondere schließen wir jede Haftung für den Fall aus, dass Nutzer die Streckbeschreibung fehl deuten und dadurch Schaden nehmen. Bitte informieren Sie sich daher vor jeder Tour über die Strecke beim örtlichen Verkehrsamt/Wanderverein oder an Hand von detaillierten Wanderkarten.