

# Jürgen's und Ursula's Wanderkompass

Adentswandertour - Mainz Ebersheim - Gau  
Bischofsheim - Bodenheim - Mainz Laubenheim-  
Mainz Weisenau - Mainz (25 km)



**WENN DIE WEIHNACHTSMÄRKTE IHRE TORE ÖFFNEN  
WENN DIE ERSTE KERZE AM ADVENTSKRANZ BRENNT  
WENN AUS URSULA'S HOBBY BACK- UND KOCHSTUBE  
DER DUFT DER WEIHNACHTSPLÄTZCHEN ZIEHT  
SCHNÜREN WIR FÜR 2012 ZUM LETZTEN MAL  
DIE WÄNDERSCHUH  
UND STARTEN ÜBER DEN HÖHEN VON MAINZ  
DURCH DIE RUHENDEN WEINBERGE  
ZUM HERRLICHEN RHEIN  
UND BEENDEN DANN  
EIN ERLEBNISREICHES WANDERJAHR  
MIT EINEM GLÜHWEIN  
AUF DEM MAINZER WEIHNACHTSMARKT  
(Jürgen Zwilling)**



*Mit herrlichem Blick aus dem Fenster wurden wir am Morgen vor dem Start begrüßt*



*Wir starten am 01.12.2012 in*










































**STOP**  
**NICHT UNSER DING IN DIE VERGANGENHEIT**  
**DIE GEGENWART UND ZUKUNFT**  
**HIER LIEGT DAS LEBEN HEUTE**  
**JETZT STEH ICH VOR DEM SCHILD**  
**„WEISENAUER RUDER VEREIN“**  
**WO ICH DEN SPORT UND DIE LIEBE ZUR NATUR**  
**VOR VIELEN JAHREN LERNT**  
**DENK ZURÜCK UND ZEIG EUCH EIN PAAR ALTE BILDER**



**OPA HAT DEN GRUNDSTEIN HIER GELEGT**  
**WO VATER SCHON DEN RUDERSPORT BETRIEB**  
**SCHÖN MAL WIEDER HIER ZU SEIN**  
**AUCH OHNE AUSLAUF MIT DEM BOOT**  
**SPORTLICH WAREN WIR SEIT KINDERTAGEN**  
**DAS GLEICHGEWICHT HIELT URSULA AUF DEM EIS**  
**UND ICH AUF DEM WASSER**  
**SO FOLGTEN WIR SCHON IN FRÜHSTER KINDHEIT**  
**DEM RUF DER NATUR**


(Jürgen Zwilling)






















Die Bilder können Sie einzeln auch noch einmal unter

<http://juergen-und-ursula-zwilling.de>  
<https://www.facebook.com/profile.php?id=100001446625238>

ansehen.

Ergänzende Quellen: [www.wikipedia.org](http://www.wikipedia.org)

Impressum: Verantwortlich im Sinne des Pressegesetzes Jürgen und Ursula Zwilling, Rubensallee 49, 55127

Mainz [juergenzwilling@auc-zwilling.de](mailto:juergenzwilling@auc-zwilling.de) - Tel: 06131/73591 - Fax: 06131/7925

Alle Texte und Bilder sind urheberrechtlich geschützt - keine Weitergabe oder Nutzung ohne schriftliche Zustimmung.

Haftungsausschluss: Die Tour beruht auf eigenen Wandererfahrungen und wurde sorgfältig bearbeitet und überprüft. Wir übernehmen jedoch keine Gewähr für die Aktualität, Richtigkeit, Vollständigkeit oder Qualität der bereitgestellten Informationen. Haftungsansprüche gegen uns, welche durch die Nutzung der angebotenen Information oder durch fehlerhafte oder unvollständige Informationen verursacht werden, sind grundsätzlich ausgeschlossen. Insbesondere schließen wir jede Haftung für den Fall aus, dass Nutzer die Streckbeschreibung fehl deuten und dadurch Schaden nehmen. Bitte informieren Sie sich daher vor jeder Tour über die Strecke beim örtlichen Verkehrsamt/Wanderverein oder an Hand von detaillierten Wanderkarten.