


Jürgen's und Ursula's Philosophische Bildwanderung

Schattwald-Rehbach -Schattwald - Tannheimer Tal - Österreich

(1 050 m ü. NN.) (Streckenkilometer 18,2) (Anspruchsvolle Tour gute Kondition und Trittsicherheit erforderlich)

(Startpunkt Schattwald Gemeindeamt – Rehberg - Schattwald)





Gemeinschaft (Natur)

Ein Baum ist keine Wald
 Ein Mensch nicht die Natur
 Nur gemeinsam geht es
 Der Wald zeigt es uns
 Viele Bäume schaffen ein Ökosystem
 Es federt Hitze und Kälteextreme
 Es speichert Wasser
 Es erzeugt feuchte Luft
 Nur so können Bäume leben
 Und alt werden
 Die Gemeinschaft ist die Grundlage
 Mensch zerstöre sie nicht
 Du zerstörst dich selbst



(Jörgen Zwilling)
 (<http://juegen-und-waels-zwilling.de>)
 Veröffentlicht am 19.02.2017













Wir

starten am 10.02.2017 in
































































Wir  sagen „Danke“ für dieses Naturerlebnis.



Die Bilder können Sie einzeln auch noch einmal unter Fotografien zur Tour

<http://juergen-und-ursula-zwilling.de>

ansehen.

Ergänzende Quellen: www.wikipedia.org und www.outdooractive.com

Impressum: Verantwortlich im Sinne des Pressegesetzes Jürgen und Ursula Zwilling, Rubensallee 49, 55127 Mainz juergenzwilling@auc-zwilling.de oder ursulazwilling@auc-zwilling.de – Tel: 06131/73591 oder 0172/2907474 – Fax: 06131/7925

Alle Texte und Bilder sind urheberrechtlich geschützt – keine Weitergabe oder Nutzung ohne schriftliche Zustimmung.

Haftungsausschluss: Die Tour beruht auf eigenen Wandererfahrungen und wurde sorgfältig bearbeitet und überprüft. Wir übernehmen jedoch keine Gewähr für die Aktualität, Richtigkeit, Vollständigkeit oder Qualität der bereitgestellten Informationen. Haftungsansprüche gegen uns, welche durch die Nutzung der angebotenen Information oder durch fehlerhafte oder unvollständige Informationen verursacht werden, sind grundsätzlich ausgeschlossen. Insbesondere schließen wir jede Haftung für den Fall aus, dass Nutzer die Streckbeschreibung fehl deuten und dadurch Schaden nehmen. Bitte informieren Sie sich daher vor jeder Tour über die Strecke beim örtlichen Verkehrsamt/Wanderverein oder an Hand von detaillierten Wanderkarten.