

Jürgen's und Ursula's Philosophische Bildwanderung

Grän - Tannheim - Grän

(1050 m ü. NN.) (Streckenkilometer 15) (Startpunkt Grän Ortszentrum – Tannheim – Grän)





Ausweis der Natur

Ausweis der Natur

Schau mir ins Gesicht

Dann siehst du mein Leben

Jede Falte hat ihre Geschichte

Ob Lach- oder Sorgenfalte

Das ist meine Geschichte

Diese zu liften

Ist löschen der Lebensdatei

Ist vorsätzliche Lebensfälschung

Ist wie Bücherverbrennung

Verbrennung deines Lebensbuches

Der natur

Dein lebensausweis

(Jürgen Zwilling)

(<http://juergen-und-ursula-zwilling.de>)

Veröffentlicht am 15.02.2017






Wir

starten am 06.02.2017











in/am





































Wir sagen „Danke“ für dieses Naturerlebnis.



Die Bilder können Sie einzeln auch noch einmal unter Fotografien zur Tour

<http://juergen-und-ursula-zwilling.de>

ansehen.

Ergänzende Quellen: www.wikipedia.org und www.outdooractive.com

Impressum: Verantwortlich im Sinne des Pressegesetzes Jürgen und Ursula Zwilling, Rubensallee 49, 55127

Mainz juergenzwilling@auc-zwilling.de oder ursulazwilling@auc-zwilling.de – Tel: 06131/73591 oder

0172/2907474 – Fax: 06131/7925

Alle Texte und Bilder sind urheberrechtlich geschützt – keine Weitergabe oder Nutzung ohne schriftliche Zustimmung.

Haftungsausschluss: Die Tour beruht auf eigenen Wandererfahrungen und wurde sorgfältig bearbeitet und überprüft. Wir übernehmen jedoch keine Gewähr für die Aktualität, Richtigkeit, Vollständigkeit oder Qualität der bereitgestellten Informationen. Haftungsansprüche gegen uns, welche durch die Nutzung der angebotenen Information oder durch fehlerhafte oder unvollständige Informationen verursacht werden, sind grundsätzlich ausgeschlossen. Insbesondere schließen wir jede Haftung für den Fall aus, dass Nutzer die Streckbeschreibung fehl deuten und dadurch Schaden nehmen. Bitte informieren Sie sich daher vor jeder Tour über die Strecke beim örtlichen Verkehrsamt/Wanderverein oder an Hand von detaillierten Wanderkarten.