

# Jürgen's und Ursula's Philosophische Bildwanderung

## **Pellenzer Seepfad und Maria Laach -Eifel**

(419 m ü. NN.) (Höhenmeter 595 - Streckenkilometer 16,3) (Anspruchsvolle Tour gute Kondition und gute Trittsicherheit erforderlich)

(Startpunkt Nickenich am Parkplatz Tumulus – Pellenzblick – Siebengebirgsblick – Laacher See – Klosterblick – Ausblick Teufelskanzel -Waldsee – Aussicht Eppelsberg – Aschenwand und Ausblick an Hermann Hütte - Nickenich)







## *Im Stadion der Gesellschaft*

*Zuschauer im Stadion Gesellschaft  
Mitspielen ist zu gefährlich*

*Verletzungsgefahr  
Auch wenn die Menschenrechte aufgegeben werden*

*Verletzungsgefahr  
Auch wenn die Freiheit aufgegeben wird*

*Verletzungsgefahr  
Auch wenn die Demokratie aufgegeben wird*

*Unverletzt in die Unfreiheit  
Jetzt denken andere für mich*

*Augen zu und durch  
Verletzungsgefahr beseitigt  
Von Geschichte die sich wiederholt  
Nie was gehört*



(Jürgen Zwilling)  
(<http://juergen-und-ursula-zwilling.de>)  
Veröffentlicht am 31. 07. 2016







Wir


starten am 15.09.2016 in



und folgen



















































































































Wir sagen „Danke“ für dieses Naturerlebnis.
























Die Bilder können Sie einzeln auch noch einmal unter Fotografien zur Tour

<http://juergen-und-ursula-zwilling.de>

ansehen.

Ergänzende Quellen: [www.wikipedia.org](http://www.wikipedia.org) und [www.outdooractive.com](http://www.outdooractive.com)

Impressum: Verantwortlich im Sinne des Pressegesetzes Jürgen und Ursula Zwilling, Rubensallee 49, 55127 Mainz [juergenzwilling@auc-zwilling.de](mailto:juergenzwilling@auc-zwilling.de) oder [ursulazwilling@auc-zwilling.de](mailto:ursulazwilling@auc-zwilling.de) - Tel: 06131/73591 oder 0172/2907474 - Fax: 06131/7925

Alle Texte und Bilder sind urheberrechtlich geschützt – keine Weitergabe oder Nutzung ohne schriftliche Zustimmung.

Haftungsausschluss: Die Tour beruht auf eigenen Wandererfahrungen und wurde sorgfältig bearbeitet und überprüft. Wir übernehmen jedoch keine Gewähr für die Aktualität, Richtigkeit, Vollständigkeit oder Qualität der bereitgestellten Informationen. Haftungsansprüche gegen uns, welche durch die Nutzung der angebotenen Information oder durch fehlerhafte oder unvollständige Informationen verursacht werden, sind grundsätzlich ausgeschlossen. Insbesondere schließen wir jede Haftung für den Fall aus, dass Nutzer die Streckbeschreibung fehl deuten und dadurch Schaden nehmen. Bitte informieren Sie sich daher vor jeder Tour über die Strecke beim örtlichen Verkehrsamt/Wanderverein oder an Hand von detaillierten Wanderkarten.