

Jürgen's und Ursula's Philosophische Bildwanderung

Gipfeltraumtour von Fischbachau auf den Wendelstein – Schliersee

(1 838 m ü. NN.) (Höhenmeter 1 166 - Streckenkilometer 13,6) (Anspruchsvolle Tour gute
Kondition und alpine Trittsicherheit erforderlich)

(Startpunkt Fischbachau Birkenstein – Wendelstein – Fischauau Birkenstein)





© Art 2016 by Jürgen und Ursula Zwilling
www.juergen-und-ursula-zwilling.de

Jahresrechnung

Nachzahlung Strom

Nachzahlung Heizung

Nachzahlung Nebenkosten

Nachzahlung Zeit

Nachzahlung Liebe

Nachzahlung ich

Fazit

Nachzahlungsjahr vorbei

Jahresrechnung

Nächstes Jahr

Gibt's keine Nachzahlung

Gelebt wird jetzt und heute



(Jürgen Zwilling)

(<http://juergen-und-ursula-zwilling.de>)

Veröffentlicht am 18.05.2016





© Art 2016 by Jürgen und Ursula Zwilling
www.juergen-und-ursula-zwilling.de

18.05.2016



Wir starten am 07.07.2016 in









































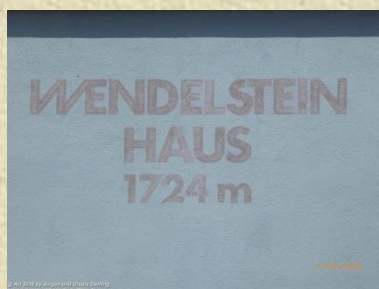































































































Wir sagen „Danke“ für dieses Naturerlebnis.



Die Bilder können Sie einzeln auch noch einmal unter Fotografien zur Tour

<http://juergen-und-ursula-zwilling.de>

ansehen.

Ergänzende Quellen: www.wikipedia.org und www.outdooractive.com

Impressum: Verantwortlich im Sinne des Pressegesetzes Jürgen und Ursula Zwilling, Rubensallee 49, 55127 Mainz juergenzwilling@auc-zwilling.de oder ursulazwilling@auc-zwilling.de – Tel: 06131/73591 oder 0172/2907474 – Fax: 06131/7925

Alle Texte und Bilder sind urheberrechtlich geschützt – keine Weitergabe oder Nutzung ohne schriftliche Zustimmung.

Haftungsausschluss: Die Tour beruht auf eigenen Wandererfahrungen und wurde sorgfältig bearbeitet und überprüft. Wir übernehmen jedoch keine Gewähr für die Aktualität, Richtigkeit, Vollständigkeit oder Qualität der bereitgestellten Informationen. Haftungsansprüche gegen uns, welche durch die Nutzung der angebotenen Information oder durch fehlerhafte oder unvollständige Informationen verursacht werden, sind grundsätzlich ausgeschlossen. Insbesondere schließen wir jede Haftung für den Fall aus, dass Nutzer die Streckbeschreibung fehl deuten und dadurch Schaden nehmen. Bitte informieren Sie sich daher vor jeder Tour über die Strecke beim örtlichen Verkehrsamt/Wanderverein oder an Hand von detaillierten Wanderkarten.