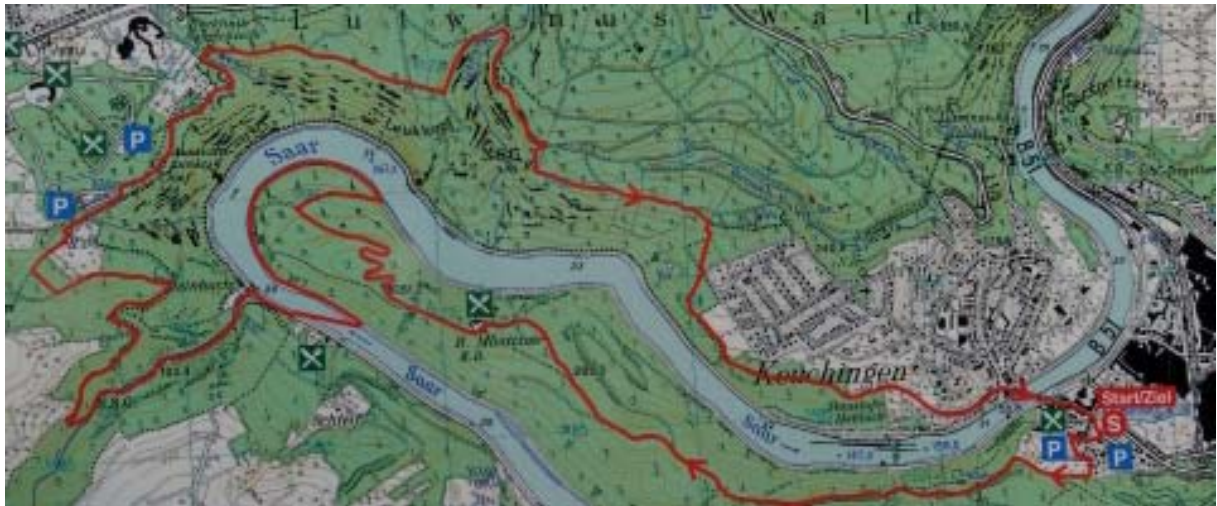


Jürgen's und Ursula's Wanderkompass

Traumschleife Tafeltour von der Keramikmetropole Mettlach (379 m ü. NN. (Höhenmeter 435))



**DIE WÄNDERTOUREN BERGEN OFT GEFÄHREN
FÜR DIE MÄNNER DIESER WELT
DARUM UNSERM RAT
PRÜFE WANN IHR STARTET
IN DER KERAMIKMETROPOLE METTLACH
MÜSST IHR ZUM ÜBERLEBEN
IM DUNKELN MIT DER TOUR BEGINNEN
WENN ALLE SHOPS GESCHLOSSEN SIND
KÖNNT IHR DIE NATUR GENIESEN
AN EINER DER SCHÖNSTEN FLUSSSCHLEIFEN EUROPAS**

SAARSCHLEIFE



**ERKUNDE DANN DIE BURG MONTCLAIR
GEHT BESCHWINGT INS MITTELALTER
SO KÖNNT IHR ZEITLICH
EUER SCHICKSAL STEUERN
GENIESST NATUR UND SCHÖNE LANDSCHAFT
KOMMT IHR IN METTLACH AN
SEIT SOLIDARISCH STARK ENTTÄUSCHT
- KERAMIKGESCHÄFTE SIND GESCHLOSSEN -
IHR MÄNNER SEIT GERETTET!!
(Jürgen Zwilling)**





Wir


starten am 10.08.2012 in






und folgen




























































Die Bilder können Sie einzeln auch noch einmal unter

<http://privat.auc-zwilling.de>
<https://www.facebook.com/profile.php?id=100001446625238>

ansehen.

Ergänzende Quellen: www.wikipedia.org

Impressum: Verantwortlich im Sinne des Pressegesetzes Jürgen und Ursula Zwilling, Rubensallee 49, 55127

Mainz - juergenzwilling@auc-zwilling.de - Tel: 06131/73591 - Fax: 06131/7925

Alle Texte und Bilder sind urheberrechtlich geschützt – keine Weitergabe oder Nutzung ohne schriftliche Zustimmung.

Haftungsausschluss: Die Tour beruht auf eigenen Wandererfahrungen und wurde sorgfältig bearbeitet und überprüft. Wir übernehmen jedoch keine Gewähr für die Aktualität, Richtigkeit, Vollständigkeit oder Qualität der bereitgestellten Informationen. Haftungsansprüche gegen uns, welche durch die Nutzung der angebotenen Information oder durch fehlerhafte oder unvollständige Informationen verursacht werden, sind grundsätzlich ausgeschlossen. Insbesondere schließen wir jede Haftung für den Fall aus, dass Nutzer die Streckbeschreibung fehl deuten und dadurch Schaden nehmen. Bitte informieren Sie sich daher vor jeder Tour über die Strecke beim örtlichen Verkehrsamt/Wanderverein oder an Hand von detaillierten Wanderkarten.