

# Jürgen's und Ursula's Philosophische Bildwanderung

## Bensheim Hessentagsweg - Vom Tal zum Hem und uff die Häih – Odenwald

(Höhenmeter 451 - Streckenkilometer 13,8) (Anspruchsvolle Tour gute Kondition und Trittsicherheit erforderlich)

(Startpunkt Bensheim, Platanenallee 5 am Variété Pegasus – Bismarckturm – Blaues Türmchen – Ludwigslinde - Bismarckturm)





### *Wahnsinn*

*Das ist doch Wahnsinn  
Wir liefern Waffen für Kommerz  
Die Humanität werfen wir über Bord  
Für Besitzstandswahrung*

*Dem Böhmern geben wir Meinungsfreiheit  
Für satirischen Schwachsinn  
Für Meinungsfreiheit allein  
Und werfen die Meinungsfreiheit über Bord*

### *Hauptsache Diskussion in den Medien*

*Weiß nicht was Meinungsfreiheit ist  
Aber Meinungsfreiheit brauchen wir  
Scheiss drauf  
Liberté, Egalité, Fraternité  
Hauptsache ich bin dabei  
Ein Sieg der Dummheit*

(Jürgen Zwilling)  
(http://juergen-und-ursula-zwilling.de)  
Veröffentlicht am 17.04.2016



Wir

starten am 06.06.2016 in



und folgen





Odenwaldklub e.V.

**„Hessentagsweg“**

Ein Wanderweg der Stiftung Sparkasse Bensheim  
Abwechslungsreicher Wanderweg über Kirschberghäuschen,  
Bensheim, Hemsberg und Fürstenlager

Qualitätswanderweg mit  
Prüfsiegel des Odenwaldklubs e.V.  
„Wanderbarer Odenwald“

Der Rundwanderweg mit einer Gesamtlänge von 14 km  
wurde vom Odenwaldklub e.V. nach festgelegten Qualitätskriterien  
geprüft und zertifiziert.

Das Qualitätssiegel „Wanderbarer Odenwald“ garantiert  
Ihnen eine gute Markierung, abwechslungsreiche Wegeführung,  
Einkehrmöglichkeiten, Sehenswürdigkeiten und schöne Ausblicke.

Dieses Schild wurde gesponsert von:

 **SCHMUCKERL**

© Art 2016 by Jürgen und Ulrike Zettling  
www.juergenundulrike-zettling.de  
6/JUN/2016






**Bensheimer Dittsbarg**

Der Dittsbarg ist ein 14 km langer, 1,5 km breiter  
Berg mit einer Höhe von 215 m ü. NN. Er ist ein  
Bauschutzgebiet und ein Naturdenkmal.  
Der Dittsbarg ist ein beliebter Wanderort.  
Der Dittsbarg ist ein beliebter Wanderort.

© Art 2016 by Jürgen und Ulrike Zettling  
www.juergenundulrike-zettling.de  
6/JUN/2016

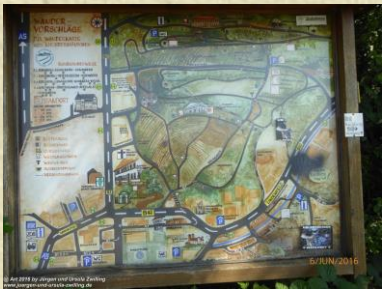








@ Art 2016 by Jürgen und Ursula Zwilling  
[www.juergen-und-ursula-zwilling.de](http://www.juergen-und-ursula-zwilling.de)























**Geo-NATURPARK Bergstraße-Odenwald**  
initiiert von UNESCO

**Hohlwege-Lehrpfad**  
Schönerger KREUZ

**Beobachte viele Tiere!**  
Hohlwege sind für viele Tierarten ein Lebensraum. In den Hohlwegen leben viele Insekten, Vögel und kleine Säugetiere. Die Hohlwege sind auch ein wichtiger Lebensraum für viele Pflanzenarten.

**Beobachtung der Hohlwege**  
Hohlwege sind ein wichtiger Lebensraum für viele Tierarten. In den Hohlwegen leben viele Insekten, Vögel und kleine Säugetiere. Die Hohlwege sind auch ein wichtiger Lebensraum für viele Pflanzenarten.

**Wichtige Hinweise**  
Die Hohlwege sind ein wichtiger Lebensraum für viele Tierarten. In den Hohlwegen leben viele Insekten, Vögel und kleine Säugetiere. Die Hohlwege sind auch ein wichtiger Lebensraum für viele Pflanzenarten.

© Art 2016 by Jürgen und Ulrike Zenting  
www.juuenul.com/germany/germany.de  
6 JUN 2016














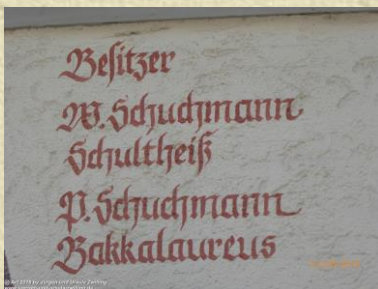




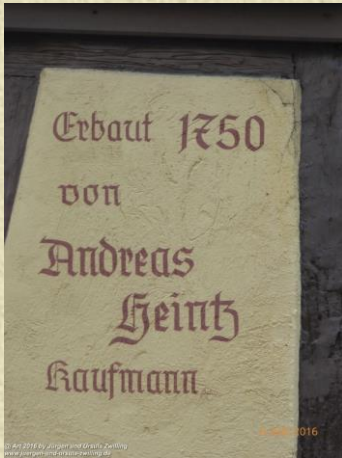





















Wir sagen „Danke“ für dieses Naturerlebnis.

Die Bilder können Sie einzeln auch noch einmal unter Fotografien zur Tour

<http://juergen-und-ursula-zwilling.de>

ansehen.



Ergänzende Quellen: [www.wikipedia.org](http://www.wikipedia.org) und [www.outdooractive.com](http://www.outdooractive.com)

Impressum: Verantwortlich im Sinne des Pressegesetzes Jürgen und Ursula Zwilling, Rubensallee 49, 55127 Mainz [juergenzwilling@auc-zwilling.de](mailto:juergenzwilling@auc-zwilling.de) oder [ursulazwilling@auc-zwilling.de](mailto:ursulazwilling@auc-zwilling.de) - Tel: 06131/73591 oder 0172/2907474 - Fax: 06131/7925

Alle Texte und Bilder sind urheberrechtlich geschützt – keine Weitergabe oder Nutzung ohne schriftliche Zustimmung.

Haftungsausschluss: Die Tour beruht auf eigenen Wandererfahrungen und wurde sorgfältig bearbeitet und überprüft. Wir übernehmen jedoch keine Gewähr für die Aktualität, Richtigkeit, Vollständigkeit oder Qualität der bereitgestellten Informationen. Haftungsansprüche gegen uns, welche durch die Nutzung der angebotenen Information oder durch fehlerhafte oder unvollständige Informationen verursacht werden, sind grundsätzlich ausgeschlossen. Insbesondere schließen wir jede Haftung für den Fall aus, dass Nutzer die Streckbeschreibung fehl deuten und dadurch Schaden nehmen. Bitte informieren Sie sich daher vor jeder Tour über die Strecke beim örtlichen Verkehrsamt/Wanderverein oder an Hand von detaillierten Wanderkarten.