

Jürgen's und Ursula's Wanderkompas

Traumschleife Layensteig Strimminger-Berg (442 m
ü. NN. (Höhenmeter 442) (Anspruchsvolle Tour gute Kondition und
Trittsicherheit erforderlich)



**SOMMER 2012 HAT UNS WIEDER
DIE WÄNDERLUST ERWÄCHT ERNEUT
HERAUSGEFORDERT HAT UNS DIE**

TRAUMSCHLEIFE LÄYENSTEIG STRIMMINGER-BERG

**WIR KONNTEN NICHT WÄDERSTEHEN
MIT KLETTERSTEIG UND STEIGEISEN
DENKT MAN AN MANCH ALPINE TOUR
DOCH WIE MEHRFÄCH DIESES JAHR ERKÄNNT
WIR SIND IM SCHÖNEN RHEINLAND PFÄLZ
WÄS UNSERE VORFÄHREN SCHON FRÜHER WÜSSTEN
SO HINTERLIESSEN RÖMER UND KLETTEN
NICHT NUR IHRE SPÜHREN BEIM WÄIN
AM FLÜSSLEIN MOSEL
NEIN AUCH IM ZELLERTÄL
(Jürgen Zwilling)**



Wir starten am 27.07.2012 in

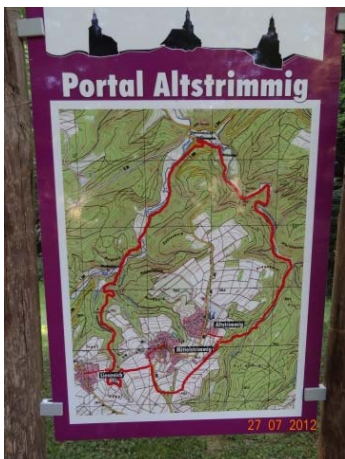


am



und folgen



































Layensteig Strimmiger-Berg

„Schinnkaul“

Die Viehhaltung mit Kühen, Schweinen und Ziegen diente der bäuerl. Bevölkerung zur Selbstversorgung mit Milch und Fleisch. Die Kühe fanden zudem ihren Einsatz als Zugvieh in der Feldbestellung.

Das Vieh war der ganze Reichtum einer Familie, umso einschneidender war der Verlust eines Tieres, dessen Fleisch auch nicht mehr verwertet werden durfte.

Hier trat der Schinder oder „Schinner“ in Erscheinung, dessen Aufgabe es war, das verendete Tier zu vergraben. Dieses durfte wegen der Seuchengefahr nur ausserhalb der Orte, in der „Schinnkaul“ geschehen.

Bis Anfang der 50. Jahre des 20. Jahrhunderts war hier die „Schinnkaul“ der Gem. Mittelstrimmig.

Die soziale Stellung und der Ruf des „Schinner“ waren nicht der Beste. Der Hunsrücker Räuberhauptmann „Schinderhannes“ entstammte einer Schinderfamilie.

Interessant ist, dass die Schinderhannesverfilmung mit Maria Schell und Kurt Jürgens 1958 teilweise in der nahen Umgebung gedreht wurde.






























Die Bilder können Sie einzeln auch noch einmal unter

<http://privat.auc-zwilling.de>
<https://www.facebook.com/profile.php?id=100001446625238>

ansehen.

Ergänzende Quellen: www.wikipedia.org

Impressum: Verantwortlich im Sinne des Pressegesetzes Jürgen und Ursula Zwilling, Rubensallee 49, 55127 Mainz - juergenzwilling@auc-zwilling.de - Tel: 06131/73591 - Fax: 06131/7925

Alle Texte und Bilder sind urheberrechtlich geschützt - keine Weitergabe oder Nutzung ohne schriftliche Zustimmung.

Haftungsausschluss: Die Tour beruht auf eigenen Wandererfahrungen und wurde sorgfältig bearbeitet und überprüft. Wir übernehmen jedoch keine Gewähr für die Aktualität, Richtigkeit, Vollständigkeit oder Qualität der bereitgestellten Informationen. Haftungsansprüche gegen uns, welche durch die Nutzung der angebotenen Information oder durch fehlerhafte oder unvollständige Informationen verursacht werden, sind grundsätzlich ausgeschlossen. Insbesondere schließen wir jede Haftung für den Fall aus, dass Nutzer die Streckbeschreibung fehl deuten und dadurch Schaden nehmen. Bitte informieren Sie sich daher vor jeder Tour über die Strecke beim örtlichen Verkehrsamt/Wanderverein oder an Hand von detaillierten Wanderkarten.