

# Jürgen's und Ursula's Philosophische Bildwanderung

## **Haflingertränke - Ellmau-Tirol - Kaisergebirge – Österreich**

(971 m ü. NN.) (Höhenmeter 400 - Streckenkilometer 10,4) (Trittsicherheit erforderlich)

(Startpunkt Dorfzentrum Ellmau – Golfplatz – Kaiser Bad – Ortsteile Wald – Auwald – Horngach – Haflingertränke – Biedringer Bauernhöfe – Kolgerbauern - Ellmau)



## *Der Narr*

*Der Narr dreht auf  
Der Rosenmontag naht  
War's das schon  
Von der Narretei  
Das ganze Jaker ein Narr  
Ein Wahrheitsjahr  
Sagt der Narr im Eulenfass  
Wir schaffen das  
Dann schafft der Narr es auch  
Er weiß, bevor er spricht  
Was er sagt  
Narretei ein Jahr  
Das wär's  
Probleme gelöst  
Frei, wie der Narr, wären wir*


(Jürgen Zwilling)



(<http://juegen-und-worte-zwilling.de>)  
Veröffentlicht am 07.02.2016



Wir

starten am 26.01.2016 in













© Art 2016 by Jürgen und Ulrike Zenting  
www.juergenundulrike-zenting.de

26/JAN/2016



© Art 2016 by Jürgen und Ulrike Zenting  
www.juergenundulrike-zenting.de

26/JAN/2016



© Art 2016 by Jürgen und Ulrike Zenting  
www.juergenundulrike-zenting.de

26/JAN/2016



© Art 2016 by Jürgen und Ulrike Zenting  
www.juergenundulrike-zenting.de

26/JAN/2016



© Art 2016 by Jürgen und Ulrike Zenting  
www.juergenundulrike-zenting.de

26/JAN/2016



© Art 2016 by Jürgen und Ulrike Zenting  
www.juergenundulrike-zenting.de

26/JAN/2016



© Art 2016 by Jürgen und Ulrike Zenting  
www.juergenundulrike-zenting.de

26/JAN/2016



© Art 2016 by Jürgen und Ulrike Zenting  
www.juergenundulrike-zenting.de

26/JAN/2016



© Art 2016 by Jürgen und Ulrike Zenting  
www.juergenundulrike-zenting.de



© Art 2016 by Jürgen und Ulrike Zenting  
www.juergenundulrike-zenting.de

26/JAN/2016




© Art 2016 by Jürgen und Ulrike Zenting  
www.juergenundulrike-zenting.de

26/JAN/2016



© Art 2016 by Jürgen und Ulrike Zenting  
www.juergenundulrike-zenting.de

26/JAN/2016



© Art 2016 by Jürgen und Ulrike Zenting  
www.juergenundulrike-zenting.de

26/JAN/2016



© Art 2016 by Jürgen und Ulrike Zenting  
www.juergenundulrike-zenting.de

26/JAN/2016





© Art 2016 by Jürgen und Ulrike Zenting  
www.juergenundulrike-zenting.de

26/JAN/2016















































@ Art 2016 by Jürgen und Ursula Zwilling  
[www.juergen-und-ursula-zwilling.de](http://www.juergen-und-ursula-zwilling.de)



26/JAN/2016



26/JAN/2016



26/JAN/2016



25/JAN/2016



25/JAN/2016



25/JAN/2016



25/JAN/2016



25/JAN/2016



@ Art 2016 by Jürgen und Ursula Zwilling  
[www.juergen-und-ursula-zwilling.de](http://www.juergen-und-ursula-zwilling.de)



Wir sagen „Danke“ für dieses Naturerlebnis.



Die Bilder können Sie einzeln auch noch einmal unter Fotografien zur Tour

<http://juergen-und-ursula-zwilling.de>

ansehen.

Ergänzende Quellen: [www.wikipedia.org](http://www.wikipedia.org) und [www.outdooractive.com](http://www.outdooractive.com)

Impressum: Verantwortlich im Sinne des Pressegesetzes Jürgen und Ursula Zwilling, Rubensallee 49, 55127

Mainz [juergenzwilling@auc-zwilling.de](mailto:juergenzwilling@auc-zwilling.de) oder [ursulazwilling@auc-zwilling.de](mailto:ursulazwilling@auc-zwilling.de) - Tel: 06131/73591 oder

0172/2907474 - Fax: 06131/7925

Alle Texte und Bilder sind urheberrechtlich geschützt - keine Weitergabe oder Nutzung ohne schriftliche Zustimmung.

Haftungsausschluss: Die Tour beruht auf eigenen Wandererfahrungen und wurde sorgfältig bearbeitet und überprüft. Wir übernehmen jedoch keine Gewähr für die Aktualität, Richtigkeit, Vollständigkeit oder Qualität der bereitgestellten Informationen. Haftungsansprüche gegen uns, welche durch die Nutzung der angebotenen Information oder durch fehlerhafte oder unvollständige Informationen verursacht werden, sind grundsätzlich ausgeschlossen. Insbesondere schließen wir jede Haftung für den Fall aus, dass Nutzer die Streckbeschreibung fehl deuten und dadurch Schaden nehmen. Bitte informieren Sie sich daher vor jeder Tour über die Strecke beim örtlichen Verkehrsamt/Wanderverein oder an Hand von detaillierten Wanderkarten.