

Jürgen's und Ursula's Philosophische Bildwanderung

Traumschleife Rheingold

(300 m ü. NN.) (Höhenmeter 677 - Streckenkilometer 10,7) (Anspruchsvolle Tour gute Kondition und Trittsicherheit erforderlich)

(Startpunkt Rheinbay/Hirzenach – Wanderparkplatz Padelsbach – Kalkofen – Holzfeld – Wingertsberg – Wilpertskopf – Elberheide – Europakuppel – Probsteiberg – Bocksberg – Ploweslay – Ginsterstück – Keltenringwall – Panoramablick – Edgar-Reitz-Blick – Wanderparkplatz)

Rheingold

*Auf der Suche nach Ruhe
am Rhein*

*Fanden wir das Rheingold
Den lang vermissten Nibelungenschatz
Nicht in Bayreuth bei Wagner
Auf dem roten Schaulauf – Teppich
Die Götterdämmerung
Ist die Natur
Begleitet von ihrer eigenen Musik
Den Windgeräuschen, dem Vogelgesang
Ein wahrer Schatz
Die Schieferfelsen mit ihren Weinbergen
Herrliche Blicke auf den Strom
Felsige Wege auf und ab dem Fluss
Das Jahreszeitenspiel
Im Sonnenschein und Nebel
Der Fluss ruhig und stürmisch
Das Rheingold der Natur
Kein Geld der Welt
Kann diesen Schatz ersetzen*

(Jürgen Zwilling)

(<http://juergen-und-ursula-zwilling.de>)

Veröffentlicht am 12.04.2015



Wir




starten am 10.04.2015 am Wanderparkplatz




und folgen

































































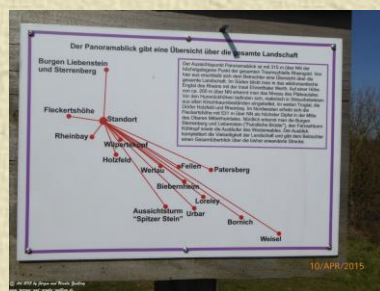
























Wir sagen „Danke“ für dieses Naturerlebnis.





Die Bilder können Sie einzeln auch noch einmal unter

<http://juergen-und-ursula-zwilling.de>

ansehen.

Ergänzende Quellen: www.wikipedia.org und www.outdooractive.com

Impressum: Verantwortlich im Sinne des Pressegesetzes Jürgen und Ursula Zwilling, Rubensallee 49, 55127 Mainz juergenzwilling@auc-zwilling.de oder ursulazwilling@auc-zwilling.de - Tel: 06131/73591 oder 0172/2907474 - Fax: 06131/7925

Alle Texte und Bilder sind urheberrechtlich geschützt – keine Weitergabe oder Nutzung ohne schriftliche Zustimmung.

Haftungsausschluss: Die Tour beruht auf eigenen Wandererfahrungen und wurde sorgfältig bearbeitet und überprüft. Wir übernehmen jedoch keine Gewähr für die Aktualität, Richtigkeit, Vollständigkeit oder Qualität der bereitgestellten Informationen. Haftungsansprüche gegen uns, welche durch die Nutzung der angebotenen Information oder durch fehlerhafte oder unvollständige Informationen verursacht werden, sind grundsätzlich ausgeschlossen. Insbesondere schließen wir jede Haftung für den Fall aus, dass Nutzer die Streckbeschreibung fehl deuten und dadurch Schaden nehmen. Bitte informieren Sie sich daher vor jeder Tour über die Strecke beim örtlichen Verkehrsamt/Wanderverein oder an Hand von detaillierten Wanderkarten.