

# Jürgen's und Ursula's Philosophische Bildwanderung

## Timmendorfer Strand - Brodtener Steilufer - Travemünde Ostsee

(Streckenkilometer 20) (Anspruchsvolle Tour gute Kondition und Trittsicherheit erforderlich)

(Startpunkt Timmendorfer Strand – Niendorf – Brodtener Steilufer – Travemünde – Brodtener Steilufer – Niendorf – Timmendorfer Strand)

*Einsamkeit*

*Einsamkeit*

*Menschenzustand*

*Gefühlte Unzufriedenheit*

*Beschäftigungslosigkeit*

*Naturblindheit*

*Einsamkeit*

*Einsam in der Natur*

*Mit der Natur*

*Menschenglück*

*Kein*

*Naturzustand*

*Glück in der Natur*


(Jürgen Quilling)

(<http://juergen-und-ursula-quilling.de>)



Wir

starten am 03.02.2015 am


































































































Wir



sagen „Danke“ für dieses Naturerlebnis.



Die Bilder können Sie einzeln auch noch einmal unter

<http://juergen-und-ursula-zwilling.de>

ansehen.

Ergänzende Quellen: [www.wikipedia.org](http://www.wikipedia.org) und [www.outdooractive.com](http://www.outdooractive.com)

Impressum: Verantwortlich im Sinne des Pressegesetzes Jürgen und Ursula Zwilling, Rubensallee 49, 55127

Mainz [juergenzwilling@auc-zwilling.de](mailto:juergenzwilling@auc-zwilling.de) - Tel: 06131/73591 oder 0172/2907474 - Fax: 06131/7925

Alle Texte und Bilder sind urheberrechtlich geschützt - keine Weitergabe oder Nutzung ohne schriftliche Zustimmung.

Haftungsausschluss: Die Tour beruht auf eigenen Wandererfahrungen und wurde sorgfältig bearbeitet und überprüft. Wir übernehmen jedoch keine Gewähr für die Aktualität, Richtigkeit, Vollständigkeit oder Qualität der bereitgestellten Informationen. Haftungsansprüche gegen uns, welche durch die Nutzung der angebotenen Information oder durch fehlerhafte oder unvollständige Informationen verursacht werden, sind grundsätzlich ausgeschlossen. Insbesondere schließen wir jede Haftung für den Fall aus, dass Nutzer die Streckbeschreibung fehl deuten und dadurch Schaden nehmen. Bitte informieren Sie sich daher vor jeder Tour über die Strecke beim örtlichen Verkehrsamt/Wanderverein oder an Hand von detaillierten Wanderkarten.