

# Jürgen's und Ursula's Wanderkompass

## Philosophische Bildwanderung

### Hauensteiner-Schusterspfad (Höhenmeter 627) (Anspruchsvolle Tour gute Kondition und Trittsicherheit erforderlich)

(Hauenstein am Penny Markt - Nedingsfelsen - Schutzhütte Weimersborn - Hühnerstein -  
Wanderheim „Dicke Eiche „ - Winterkirchel - Hauenstein)



**VORBEI DES MENSCHEN**

**5. JAHRESZEIT**

**NARRENKOSTÜM UND – KAPP**

**IM SCHRANK VERSTAUT**

**HERAUSGEHOLT DIE WÄNDERKLAMOTTEN**

**DIE SCHUH UND AUCH DIE STÖCKE**

**HINAUS IN DIE NATUR**

**DAS FRÜHJAHR GRÜBT**

**2014 FRÜH**

**UND LÄDT EUCH ALLE EIN**

**IN UNSERE SCHÖNE NATUR**

(Jürgen Zwilling)

(<http://juergen-und-ursula-zwilling.de>)



*Wir*







*starten am 14.03.2014 in*





*und folgen*




































































**VORBEI DIE NARRENZEIT  
BLEIBT DIE HOFFNUNG  
DAS DER MENSCH  
NUR IN DER 5. JAHRESZEIT  
EIN NARR IST  
NICHT NUR DER NARR  
GIBT DIE HOFFNUNG NIE AUF  
DESHALB SETZEN WIR  
AUF MENSCH UND NATUR  
(Jürgen Zwilling)  
(<http://juergen-und-ursula-zwilling.de>)**





Die Bilder können Sie einzeln auch noch einmal unter

<http://juergen-und-ursula-zwilling.de>

<https://www.facebook.com/profile.php?id=100001446625238>

ansehen.

Ergänzende Quellen: [www.wikipedia.org](http://www.wikipedia.org) und [www.outdooractive.com](http://www.outdooractive.com)

Impressum: Verantwortlich im Sinne des Pressegesetzes Jürgen und Ursula Zwilling, Rubensallee 49, 55127

Mainz [juergenzwilling@auc-zwilling.de](mailto:juergenzwilling@auc-zwilling.de) - Tel: 06131/73591 - Fax: 06131/7925

Alle Texte und Bilder sind urheberrechtlich geschützt – keine Weitergabe oder Nutzung ohne schriftliche Zustimmung.

Haftungsausschluss: Die Tour beruht auf eigenen Wandererfahrungen und wurde sorgfältig bearbeitet und überprüft. Wir übernehmen jedoch keine Gewähr für die Aktualität, Richtigkeit, Vollständigkeit oder Qualität der bereitgestellten Informationen. Haftungsansprüche gegen uns, welche durch die Nutzung der angebotenen Information oder durch fehlerhafte oder unvollständige Informationen verursacht werden, sind grundsätzlich ausgeschlossen. Insbesondere schließen wir jede Haftung für den Fall aus, dass Nutzer die Streckbeschreibung fehl deuten und dadurch Schaden nehmen. Bitte informieren Sie sich daher vor jeder Tour über die Strecke beim örtlichen Verkehrsamt/Wanderverein oder an Hand von detaillierten Wanderkarten.