

# Jürgen's und Ursula's Wanderkompass



## Philosophische Bildwanderung

In Rheinhessen - Mainz Lerchenberg - Essenheim -  
Stadecken Elsheim - Nieder Olm - Ober Olm - Mainz  
Lerchenberg (Höhenmeter 339 - 30 Streckenkilometer - gute Kondition)

### **EITELKEIT**

**ICH MUSS DER SCHÖNSTE SEIN  
ICH MUSS DEN PERFEKTEN KÖRPER HABEN  
ICH MUSS GEISTIG ÜBERRAGEND SEIN  
ICH MUSS ... ICH MUSS... ICH MUSS...  
DABEI HAB ICH LÄNGST DEN BLICK  
FÜRS LEBEN VERLOREN  
NUR IN ÜBERTRIEBENEN SORGEN  
FÜR DIE PERFEKTION LEBE ICH  
DIE EINSAMKEIT IST MEIN GAST GEWORDEN  
HINAUS IN DIE NATUR  
AUFGEWACHT  
DEN BLICK FÜRS NATÜRLICHE FINDEN  
DIE PERFEKTION VERABSCHIEDEN  
ICH BIN ZURÜCK IM LEBEN  
DANKT DER NATÜRLICHEN KRAFT  
DIE MIR DIE NATUR GESCHENKT HAT**

(Jürgen Zwilling)

<http://juergen-und-ursula-zwilling.de>




*Wir*

*starten am 13.09.2013 in*





























































**DIE NATUR KENNT KEINE EITELKEIT  
 SIE VERLIERT AN IHRER SCHÖNHEIT NIE  
 IM FRÜHJAHR STEHT SIE IN VOLLER BLÜTE  
 IM SOMMER GIBT SIE DIE FRÜCHTE FÜR DIE ERNTE  
 IM HERBST HAT SIE DIE VOLLE FARBENPRACHT  
 IM WINTER VERZÜCKT SIE MIT EISBLUMEN  
 EITELKEIT  
 VON UNS MENSCHEN GESCHAFFEN  
 VERTRÜBT DAS LEBEN  
 FÜHRT INS JAMMERTAL  
 NIMM DAS JAHRES-ANGEBOT  
 DER NATUR AN  
 DIE EITELKEIT IST ÜBERWUNDEN**

(Jürgen Zwilling)

<http://juergen-und-ursula-zwilling.de>



Die Bilder können Sie einzeln auch noch einmal unter

<http://juergen-und-ursula-zwilling.de>  
<https://www.facebook.com/profile.php?id=100001446625238>

ansehen.

Ergänzende Quellen: [www.wikipedia.org](http://www.wikipedia.org) und [www.outdooractive.com](http://www.outdooractive.com)

Impressum: Verantwortlich im Sinne des Pressegesetzes Jürgen und Ursula Zwilling, Rubensallee 49, 55127

Mainz [juergenzwilling@auc-zwilling.de](mailto:juergenzwilling@auc-zwilling.de) - Tel: 06131/73591 - Fax: 06131/7925

Alle Texte und Bilder sind urheberrechtlich geschützt – keine Weitergabe oder Nutzung ohne schriftliche Zustimmung.

Haftungsausschluss: Die Tour beruht auf eigenen Wandererfahrungen und wurde sorgfältig bearbeitet und überprüft. Wir übernehmen jedoch keine Gewähr für die Aktualität, Richtigkeit, Vollständigkeit oder Qualität der bereitgestellten Informationen. Haftungsansprüche gegen uns, welche durch die Nutzung der angebotenen Information oder durch fehlerhafte oder unvollständige Informationen verursacht werden, sind grundsätzlich ausgeschlossen. Insbesondere schließen wir jede Haftung für den Fall aus, dass Nutzer die Streckbeschreibung fehl deuten und dadurch Schaden nehmen. Bitte informieren Sie sich daher vor jeder Tour über die Strecke beim örtlichen Verkehrsamt/Wanderverein oder an Hand von detaillierten Wanderkarten.