

# Jürgen's und Ursula's Wanderkompass

## Philosophische Bildwanderung

Heidenfahrt am Rhein - Ingelheim - Mainz  
Lerchenberg (Höhenmeter 314 - Gute Kondition erforderlich 30  
Streckenkilometer)



**KRIEG  
VON MENSCHEN LEGALISierter MORD  
AN MENSCHEN  
ZUR DURCHSETZUNG VON MENSCHLICHEN  
ZWECKEN  
WIE MACHT, GLAUBE, KAPITAL ...  
WO VORHER WAFFEN GELIEFERT WURDEN  
UM DANN DIE EIGENEN WAFFEN ZU BEKÄMPFEN  
KRIEG GENANT  
WELCHES NATURRECHT LEGALISIERT ZU MORDEN  
AN MENSCHEN, NATUR UND TIEREN**

(Jürgen Zwilling)

<http://juergen-und-ursula-zwilling.de>





*Wir*



*starten am 06.09.2013*

*in*








## Leinpfad

Als **Leinpfad** oder **Treidelpfad**, **Bomätscherpfad** (Sachsen), **Treppelweg** (Österreich) oder **Reckweg** (Schweiz) wird ein Weg unmittelbar am Flussufer bezeichnet, der angelegt wurde, damit Menschen und Zugtiere (zum Beispiel Pferde) hölzerne Frachtschiffe flussaufwärts ziehen konnten. Auch am Ufer von Kanälen finden sich solche Wege. Den Vorgang nannte man **treideln**. Die Schiffe waren über ein Tauwerk mit den auf den Leinpfaden gehenden **Treidelpferden** und **Treidlern** verbunden.

Die Treidelschiffahrt ging erst nach dem Erscheinen von maschinengetriebenen Schiffen und Schleppern zu Ende. Bis in die 1980er Jahre war das Betreten der ehemaligen Leinpfade nur auf eigene Gefahr gestattet. Sie unterliegen bis heute der Verwaltung der Wasser- und Schifffahrtsämter (WSA). Aus den meisten der Leinpfade sind mittlerweile Uferpromenaden, Rad- und Wanderwege oder Betriebswege der Wasser- und Schifffahrtsverwaltung geworden. (Quelle: <http://de.wikipedia.org/wiki/Leinpfad>)



























Eichen-Prozessionsspinner  
Der **Eichen-Prozessionsspinner** (*Thaumetopoea processionea*) ist ein Schmetterling (Nachtfalter) aus der Familie der Zahnspinner (Notodontidae). Die sehr feinen Brennhaare der Raupe, die ein Eiweißgift namens Thaumetopoein enthalten, können beim Menschen eine Raupendermatitis auslösen. (Quelle: <http://de.wikipedia.org/wiki/Eichen-Prozessionsspinner>)















































































































































**GLAUBENSKRIEGE  
VON MENSCHEN ZUM ZWECKE DER RELIGION  
GEGEN MENSCHEN GEFÜHRT  
RELIGION ALS MITTEL DER PROPAGANDA  
MATERIELLE OPFER GLEICHGESETZT  
MIT RELIGIÖSEN OPFERN  
KRIEGSTEILNEHMERN DEN ABLASS VERSPROCHEN  
HIER IST DIE GRENZE ÜBERSCHRITTEN  
HIERFÜR GIBT ES KEINE TOLERANZ  
MORD AN MENSCH, NATUR UND TIER  
ZUM ZIEL DES GLAUBENS  
KEIN RECHT DER WELT LEGALISIERT DAS  
KEINE SCHÖPFUNG KEINE BEICHTE KANN ERLÖSEN  
KEIN NATURGESETZ RECHTFERTIGT DIES  
FAKT: MORD IM NAMEN DES GLAUBENS**

(Jürgen Zwilling)

<http://juergen-und-ursula-zwilling.de>







**ES IST UNVORSTELLBAR  
DAS SICH MENSCHEN BEKÄMPFEN  
GLEICHGÜLTIG WELCHER  
HAUTFARBE, RELIGION ODER ODER ....  
SIEHT MAN DIESE SCHÖNE NATUR,  
DIE FROHEN MENSCHEN, DIE TIERE,  
DEN FLUSS**



**UNSER APPELL „NIE MEHR KRIEG AUF DER WELT“  
DAS LEBEN IST ZU SCHÖN UND KURZ  
UM ES SO ZU BEENDEN  
(Jürgen und Ursula Zwilling)  
(<http://juergen-und-ursula-zwilling.de>)**





Die Bilder können Sie einzeln auch noch einmal unter

<http://juergen-und-ursula-zwilling.de>  
<https://www.facebook.com/profile.php?id=100001446625238>

ansehen.

Ergänzende Quellen: [www.wikipedia.org](http://www.wikipedia.org) und [www.outdooractive.com](http://www.outdooractive.com)

Impressum: Verantwortlich im Sinne des Pressegesetzes Jürgen und Ursula Zwilling, Rubensallee 49, 55127

Mainz [juergenzwilling@auc-zwilling.de](mailto:juergenzwilling@auc-zwilling.de) – Tel: 06131/73591 – Fax: 06131/7925

Alle Texte und Bilder sind urheberrechtlich geschützt – keine Weitergabe oder Nutzung ohne schriftliche Zustimmung.

Haftungsausschluss: Die Tour beruht auf eigenen Wandererfahrungen und wurde sorgfältig bearbeitet und überprüft. Wir übernehmen jedoch keine Gewähr für die Aktualität, Richtigkeit, Vollständigkeit oder Qualität der bereitgestellten Informationen. Haftungsansprüche gegen uns, welche durch die Nutzung der angebotenen Information oder durch fehlerhafte oder unvollständige Informationen verursacht werden, sind grundsätzlich ausgeschlossen. Insbesondere schließen wir jede Haftung für den Fall aus, dass Nutzer die Streckbeschreibung fehl deuten und dadurch Schaden nehmen. Bitte informieren Sie sich daher vor jeder Tour über die Strecke beim örtlichen Verkehrsamt/Wanderverein oder an Hand von detaillierten Wanderkarten.