

# Jürgen's und Ursula's Wanderkompass

## *Philosophische Bildwanderung*

### *Waeller-Tour-Brexbachschluchtweg (Höhenmeter 505)*

*(Start - Ortsmitte Grenzau - Viadukt - Bahnhof Grenzau - Kammerforster Steig -  
Masselbachtal - Alsbach - Teufelsberg - Brexbachtal - Burg Grenzau - Ortsmitte Grenzau)*





**AUSLÄNDERFEINDLICHKEIT  
FREMDENHASS, RASSISMUS  
WAS GEHT IN DEN KÖPFEN VOR  
MENSCHEN EINZUSTUFEN  
NACH LÄNDERN, NACH GLAUBEN  
NACH BILDUNG, NACH HAUTFARBE ...  
DIE NATUR SCHUF NUR EINEN MENSCHEN  
IN IHR SIND WIR ALLE GLEICH  
-WACHT ENDLICH AUF -**

(Jürgen Zwilling)

<http://juergen-und-ursula-zwilling.de>





*Wir*

*starten am*



*09.08.2013 in*



*und folgen*







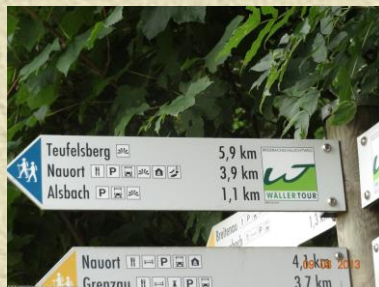








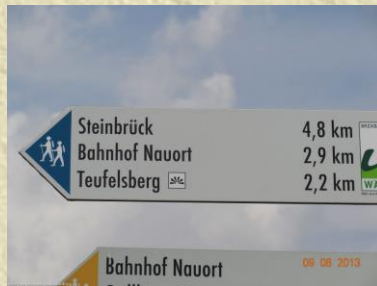


















































**RASSISMUS IN JEDLICHER FORM  
GLEICH WIE DEFINIERT  
HAT KEIN RECHT AUF ANWENDUNG  
ER IST GESCHAFFEN VON MENSCHEN  
AUS KRANKEN VORSTELLUNGEN  
DIE NATUR KENNT KEINEN RASSISMUS**

**UNSER KLARES BEKENNTNIS  
WIR LEHNEN RASSISMUS AB  
UND WEISEN MIT DEUTLICHEN WÖRTEN  
AUF DIE KLEINSTEN RASSISTISCHEN ANSÄTZE HIN  
ER MUSS IM KEIM ERSTICKT WERDEN**

(Jürgen Zwillling)

<http://juergen-und-ursula-zwilling.de>



Die Bilder können Sie einzeln auch noch einmal unter

<http://juergen-und-ursula-zwilling.de>  
<https://www.facebook.com/profile.php?id=100001446625238>

ansehen.

Ergänzende Quellen: [www.wikipedia.org](http://www.wikipedia.org) und [www.outdooractive.com](http://www.outdooractive.com)  
Impressum: Verantwortlich im Sinne des Pressegesetzes Jürgen und Ursula Zwilling, Rubensallee 49, 55127 Mainz - [juergenzwilling@auc-zwilling.de](mailto:juergenzwilling@auc-zwilling.de) - Tel: 06131/73591 - Fax: 06131/7925

Alle Texte und Bilder sind urheberrechtlich geschützt - keine Weitergabe oder Nutzung ohne schriftliche Zustimmung.

Haftungsausschluss: Die Tour beruht auf eigenen Wandererfahrungen und wurde sorgfältig bearbeitet und überprüft. Wir übernehmen jedoch keine Gewähr für die Aktualität, Richtigkeit, Vollständigkeit oder Qualität der bereitgestellten Informationen. Haftungsansprüche gegen uns, welche durch die Nutzung der angebotenen Information oder durch fehlerhafte oder unvollständige Informationen verursacht werden, sind grundsätzlich ausgeschlossen. Insbesondere schließen wir jede Haftung für den Fall aus, dass Nutzer die Streckbeschreibung fehl deuten und dadurch Schaden nehmen. Bitte informieren Sie sich daher vor jeder Tour über die Strecke beim örtlichen Verkehrsamt/Wanderverein oder an Hand von detaillierten Wanderkarten.