

Jürgen's und Ursula's Wanderkompass

Philosophische Bildwanderung

Premiumwanderweg Wilders Wasser im Allgäu

(Höhenmeter 564 - Höchster Punkt 1200 m - Anspruchsvolle schwere Tour gute
Kondition und alpine Trittsicherheit erforderlich)

(Bergstation Hündlebahn - Richtung Moos-Alpe-Alpe Neugschwend – Buchenegger Wasserfälle-Alpe
Sonnhalde-Hündlekopf-Bergstation Hündlebahn)



**WER WAHRE WANDERLUST
IM EINKLANG MIT DER NATUR ERLEBEN WILL
GENIEST DEN PREMIUMWEG
„WILDES WASSER“ IM ALLGÄU
WO DER WEISSBACH IN DIE TIEFE STÜRZT
STEHEN IN DER SCHLUCHT
JUNGE UND ALTE BÄUME KREUZ UND QUER
WEISSTANNE, ESCHEN, AHORNEN
MEHLBEEREN UND EIBEN KUNTERBUNT
IM UNBERÜHRTEN NATURWALD
IM LETZTEN STÜCKCHEN URWALD IN DEUTSCHLAND
DEM NATURWALDRESERVATE**

ACHRAIN

MENSCHEN – ZERSTÖRT DIES NICHT!!!

(Jürgen Zwilling)

Wir




starten am 15.07.2013 an der



und folgen



























































**ZUFRIEDENHEIT IST EIN HOHES GUT
 WAS IM ALLTAG OFT VERGESSEN WIRD
 JAMMER, UNDANK, UNZUFRIEDENHEIT
 BESTIMMEN OFT DEN TAGESLAUF
 DIE NATUR GIBT DIR DIE BALANCE WIEDER
 NACH BREITACHKLAMM, SEDERERSTUIBEN,
 NAGELFLUHSCHLEIFE UND WILDES WASSER
 VIER TAGE ALLGÄU
 MIT RUCKSACK UND WANDERSCHUH
 BEI LACHENDER SONNE
 HERZ - WAS WILLST DU MEHR**



**WIR SAGEN DANKE DAFÜR
 ZUFRIEDEN UND MIT SONNE IM HERZEN
 FREUEN WIR UNS AUF ZUHAUSE
 AUF WIEDERSEHN
 WIR KOMMEN WIEDER IN DEINE NATUR
 (Jürgen Zwilling)**



Die Bilder können Sie einzeln auch noch einmal unter

<http://juergen-und-ursula-zwilling.de>
<https://www.facebook.com/profile.php?id=100001446625238>

ansehen.

Ergänzende Quellen: www.wikipedia.org und
<http://www.oberstaufer.de/natur/wandern/premiumwanderwege/wildes-wasser.html>

Impressum: Verantwortlich im Sinne des Pressegesetzes Jürgen und Ursula Zwilling, Rubensallee 49, 55127
Mainz juergenzwilling@auc-zwilling.de – Tel: 06131/73591 – Fax: 06131/7925

Alle Texte und Bilder sind urheberrechtlich geschützt – keine Weitergabe oder Nutzung ohne schriftliche
Zustimmung.

Haftungsausschluss: Die Tour beruht auf eigenen Wandererfahrungen und wurde sorgfältig bearbeitet und
überprüft. Wir übernehmen jedoch keine Gewähr für die Aktualität, Richtigkeit, Vollständigkeit oder Qualität
der bereitgestellten Informationen. Haftungsansprüche gegen uns, welche durch die Nutzung der angebotenen
Information oder durch fehlerhafte oder unvollständige Informationen verursacht werden, sind grundsätzlich
ausgeschlossen. Insbesondere schließen wir jede Haftung für den Fall aus, dass Nutzer die Streckbeschreibung
fehl deuten und dadurch Schaden nehmen. Bitte informieren Sie sich daher vor jeder Tour über die Strecke beim
örtlichen Verkehrsamt/Wanderverein oder an Hand von detaillierten Wanderkarten.