


Jürgen's Philosophische Bildwanderung

Lago Bostalsee - Nohfelden-Bosen - Saarland

(399 -416 m ü. NN.) (Höhenmeter 17 - Streckenkilometer 6,77)

(Startpunkt Seeverwaltung/Tourist-Information, Am Seehafen 1, 66625 Nohfelden-Bosen – Rundweg ausgeschildert.)





ZwillingsBlick

KI Satz des Pythagoras



**KI + mangelnde Intelligenz
= Dummheit**

J.Z.
13.10.2025

Impressum: Verantwortlich im Sinne des Pressegesetzes Jürgen Zwilling, Rubensallee 49, 55127 Mainz - juergenzwilling@auc-zwilling.de -
Tel: 06131/73591 oder 0172/2907474 - Fax: 06131/7925. Alle Texte und Bilder sind urheberrechtlich geschützt - keine Weitergabe oder
Nutzung ohne schriftliche Zustimmung.

Ich



starte am 11.10.2025 am



und folge




















Ich sage „Danke“ für dieses Naturerlebnis.

Die Bilder können Sie einzeln auch noch einmal unter Fotografien zur Tour

<https://www.jürgen-zwilling.de>

ansehen.



Ergänzende Quellen: www.wikipedia.org und www.outdooractive.com

Impressum: Verantwortlich im Sinne des Pressegesetzes Jürgen Zwilling, Rubensallee 49, 55127 Mainz
juergenzwilling@auc-zwilling.de - <https://www.jürgen-zwilling.de> - Tel: 0172/2907474 - Fax: 06131/7925

Alle Texte und Bilder sind urheberrechtlich geschützt – keine Weitergabe oder Nutzung ohne schriftliche Zustimmung.

Haftungsausschluss: Die Tour beruht auf eigenen Wandererfahrungen und wurde sorgfältig bearbeitet und überprüft. Wir übernehmen jedoch keine Gewähr für die Aktualität, Richtigkeit, Vollständigkeit oder Qualität der bereitgestellten Informationen. Haftungsansprüche gegen uns, welche durch die Nutzung der angebotenen Information oder durch fehlerhafte oder unvollständige Informationen verursacht werden, sind grundsätzlich ausgeschlossen. Insbesondere schließen wir jede Haftung für den Fall aus, dass Nutzer die Streckbeschreibung fehl deuten und dadurch Schaden nehmen. Bitte informieren Sie sich daher vor jeder Tour über die Strecke beim örtlichen Verkehrsamt/Wanderverein oder an Hand von detaillierten Wanderkarten.