

Jürgen's Philosophische Bildwanderung

von Bad Kreuznach nach Bad Münster am Stein - Nahetal - Rheinhessen

(Streckenkilometer 7,2)

(Startpunkt Bad Kreuznach – Priegerpromenade – entlang der Nahe bis Bad Münster am Stein und zurück nach Bad Kreuznach)



kleiner vogel

*was machst du mit mir
du kleiner vogel
weckst mich um fünf uhr morgens
stimmst mich auf den tag ein
gibst mir positive energie
für die nächsten stunden
nehme ich gerne von dir an
kann ich das zurückgeben
mein verstand und herz sagt ja
eine kleine bitte hätte ich
zeig mir den weg
ich bin verfangen im hier und jetzt
befreie mich*

(Jürgen Zwilling)
(<https://www.juergen-zwilling.de/>)
Veröffentlicht am 09.06.2021



Ich

starte am 06.06.2021 in



und folge der














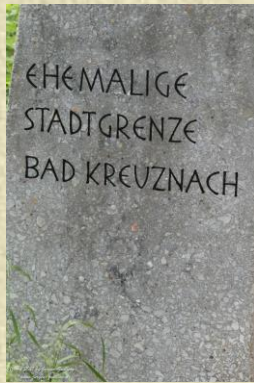



















































Ich sage „Danke“ für dieses Naturerlebnis.

Die Bilder können Sie einzeln auch noch einmal unter Fotografien zur Tour

<https://www.jürgen-zwilling.de>

ansehen.



Ergänzende Quellen: www.wikipedia.org und www.outdooractive.com

Impressum: Verantwortlich im Sinne des Pressegesetzes Jürgen Zwilling, Rubensallee 49, 55127 Mainz
juergenzwilling@auc-zwilling.de – Tel: 0172/2907474 – Fax: 06131/7925

Alle Texte und Bilder sind urheberrechtlich geschützt – keine Weitergabe oder Nutzung ohne schriftliche Zustimmung.

Haftungsausschluss: Die Tour beruht auf eigenen Wandererfahrungen und wurde sorgfältig bearbeitet und überprüft. Wir übernehmen jedoch keine Gewähr für die Aktualität, Richtigkeit, Vollständigkeit oder Qualität der bereitgestellten Informationen. Haftungsansprüche gegen uns, welche durch die Nutzung der angebotenen Information oder durch fehlerhafte oder unvollständige Informationen verursacht werden, sind grundsätzlich ausgeschlossen. Insbesondere schließen wir jede Haftung für den Fall aus, dass Nutzer die Streckbeschreibung fehl deuten und dadurch Schaden nehmen. Bitte informieren Sie sich daher vor jeder Tour über die Strecke beim örtlichen Verkehrsamt/Wanderverein oder an Hand von detaillierten Wanderkarten.