

Jürgen's und Ursula's Philosophische Bildwanderung

Fehmarnsundbrücke - Teschendorf - Fehmarnsundbrücke

(Höhenmeter 33 - Streckenkilometer 12,6)

(Startpunkt Strukkamp – Campingplatz – Fehmarnsundbrücke – Teschendorf - Strukkamp)



gesellschaft

gesellschaft

ist keine ansammlung von einzelnen

sie ist reihe von strukturen

von individuen

die im komplex

beziehungstrukturen

miteinander verbunden sind

ohne die kann kein mensch existieren

(Jürgen Zölling)
(<http://juergen-wiel-ursula-zoelling.de>)
Veröffentlicht am 14.02.2020



Wir


starten am 14.03.2020 am
















Figurengruppe
„Blick über den Deich“
 aus dem Atelier Kirsch, Burg auf Fehmarn
 Mit Unterstützung von:
 Fremdenverkehrsverein Landkirchen auf Fehmarn
 Metallbau Greben, Bannsdorf auf Fehmarn
 Malermeister Säpper, Burg auf Fehmarn
 Stadt Fehmarn

















Wir sagen „Danke“ für dieses Naturerlebnis.

Die Bilder können Sie einzeln auch noch einmal unter Fotografien zur Tour

<http://juergen-und-ursula-zwilling.de>

ansehen.



Ergänzende Quellen: www.wikipedia.org und www.outdooractive.com

Impressum: Verantwortlich im Sinne des Pressegesetzes Jürgen und Ursula Zwilling, Rubensallee 49, 55127 Mainz juergenzwilling@auc-zwilling.de oder ursulazwilling@auc-zwilling.de – Tel: 06131/73591 oder 0172/2907474 – Fax: 06131/7925

Alle Texte und Bilder sind urheberrechtlich geschützt – keine Weitergabe oder Nutzung ohne schriftliche Zustimmung.

Haftungsausschluss: Die Tour beruht auf eigenen Wandererfahrungen und wurde sorgfältig bearbeitet und überprüft. Wir übernehmen jedoch keine Gewähr für die Aktualität, Richtigkeit, Vollständigkeit oder Qualität der bereitgestellten Informationen. Haftungsansprüche gegen uns, welche durch die Nutzung der angebotenen Information oder durch fehlerhafte oder unvollständige Informationen verursacht werden, sind grundsätzlich ausgeschlossen. Insbesondere schließen wir jede Haftung für den Fall aus, dass Nutzer die Streckbeschreibung fehl deuten und dadurch Schaden nehmen. Bitte informieren Sie sich daher vor jeder Tour über die Strecke beim örtlichen Verkehrsamt/Wanderverein oder an Hand von detaillierten Wanderkarten.