

Jürgen's und Ursula's Wanderkompass

Traumschleife Mittelalterpfad (Höhenmeter 300)
(Herrstein-Niederhosenbach-Hosenberg-Wüstung-Herrstein)

**DIE APOKALYPSE ÜBERSTANDEN
URSULA'S WEIHNACHTSBÄCKEREI GESCHLOSSEN
DEN WEIHNACHTSBRATEN GUT VERDAUT
DEN EINEN ROTWEIN MEHR GENOSSEN
DINNER FOR ONE GESCHAUT
VORBEI 2012
WIR BEGRÜSSEN DAS WANDERJAHR 2013**
(Jürgen Zwilling)

Wir starten am 04.01.2013 mit neuen





in

am 05.01.2013




und folgen



































Ende der Tour und Einweihung bestanden



Nach dieser schönen Halbtags tour, mit An- und Abfahrt geht's zurück nach Hause um die Tour kulinarisch zu beenden!



**SO WIE WIR KULINARISCH INS JAHR 2013 STARTETEN
HABEN WIR DIE ERSTE TOUR BEENDET
MIT EINEM DEFTIGEN**

BIGOS

(REZPEPT

UNTER

**[HTTP://JUERGEN-UND-URSULA-
ZWILLING.DE/ARTICLE.PHP?ACTION=SHOW&NID=90&CATEGORY=6](http://juergen-und-ursula-zwilling.de/article.php?action=show&nid=90&category=6)**

ABGERUNDET MIT EINEM DONRFELDER IM BARRIQUE



Die Bilder können Sie einzeln auch noch einmal unter

<http://juergen-und-ursula-zwilling.de>

<https://www.facebook.com/profile.php?id=100001446625238>

ansehen.

Ergänzende Quellen: www.wikipedia.org; <http://www.outdooractive.com/de/wanderung/traumschleife-mittelalterpfad/1516442/#axzz2G9vT4Qfe>

Impressum: Verantwortlich im Sinne des Pressegesetzes Jürgen und Ursula Zwilling, Rubensallee 49, 55127 Mainz – juergenzwilling@auc-zwilling.de oder ursulazwilling@auc-zwilling.de – Tel: 06131/73591 oder 0172/2907474 – Fax: 06131/7925

Alle Texte und Bilder sind urheberrechtlich geschützt – keine Weitergabe oder Nutzung ohne schriftliche Zustimmung.

Haftungsausschluss: Die Tour beruht auf eigenen Wandererfahrungen und wurde sorgfältig bearbeitet und überprüft. Wir übernehmen jedoch keine Gewähr für die Aktualität, Richtigkeit, Vollständigkeit oder Qualität der bereitgestellten Informationen. Haftungsansprüche gegen uns, welche durch die Nutzung der angebotenen Information oder durch fehlerhafte oder unvollständige Informationen verursacht werden, sind grundsätzlich ausgeschlossen. Insbesondere schließen wir jede Haftung für den Fall aus, dass Nutzer die Streckbeschreibung fehl deuten und dadurch Schaden nehmen. Bitte informieren Sie sich daher vor jeder Tour über die Strecke beim örtlichen Verkehrsamt/Wanderverein oder an Hand von detaillierten Wanderkarten.