


Jürgen's und Ursula's Philosophische Bildwanderung

**Bödele - Oberer Geißkopf - Bergvorsäß - Lorena - Maien - Ratzen
- Freien - Schwarzenberg- Bregenzerwald - Vorarlberg -
Österreich**

(1 180 m ü. NN.) (Höhenmeter560 - Streckenkilometer 10) (Trittsicherheit erforderlich)

(Startpunkt Bödele – Oberer Geißkopf – Bergvorsäß – Lorena – Maien – Ratzen – Freien - Schwarzenberg)





Bergwelt


*Strahlend blauer Himmel
Kristall glitzert der Schnee
Atemberaubende Berberwelt
Gewaltig die Natur
Menschenleer die Wege
Friedlich liegt die Welt vor mir
Freundlich grüßen die Berggipfel
Laden ein
Besucht mich im Sommer
Mensch zerstöre dies nicht*



*(Jürgen Gießing)
(<http://juergen-und-anette-guessing.de>)
Veröffentlicht am 23.01.2018*






Wir starten am 15.01.2018 in































Wir sagen „Danke“ für dieses Naturerlebnis.



Die Bilder können Sie einzeln auch noch einmal unter Fotografien zur Tour

<http://juergen-und-ursula-zwilling.de>

ansehen.

Ergänzende Quellen: www.wikipedia.org und www.outdooractive.com

Impressum: Verantwortlich im Sinne des Pressegesetzes Jürgen und Ursula Zwilling, Rubensallee 49, 55127 Mainz juergenzwilling@auc-zwilling.de oder ursulazwilling@auc-zwilling.de - Tel: 06131/73591 oder 0172/2907474 - Fax: 06131/7925

Alle Texte und Bilder sind urheberrechtlich geschützt – keine Weitergabe oder Nutzung ohne schriftliche Zustimmung.

Haftungsausschluss: Die Tour beruht auf eigenen Wandererfahrungen und wurde sorgfältig bearbeitet und überprüft. Wir übernehmen jedoch keine Gewähr für die Aktualität, Richtigkeit, Vollständigkeit oder Qualität der bereitgestellten Informationen. Haftungsansprüche gegen uns, welche durch die Nutzung der angebotenen Information oder durch fehlerhafte oder unvollständige Informationen verursacht werden, sind grundsätzlich ausgeschlossen. Insbesondere schließen wir jede Haftung für den Fall aus, dass Nutzer die Streckbeschreibung fehl deuten und dadurch Schaden nehmen. Bitte informieren Sie sich daher vor jeder Tour über die Strecke beim örtlichen Verkehrsamt/Wanderverein oder an Hand von detaillierten Wanderkarten.