

Jürgen's und Ursula's Wanderkompass

Wandertour (eine individuelle unbeschriebene Traumtour) Bingen - Rudesheim - Mainz (45 km ohne Höhenmeter)



(Bingen - Rheinfähre nach Rudesheim - Geisenheim - Oestrich Winkel - Erbach - Eltville - Walluf - Schierstein/-er Hafen - Biebrich - Theodor-Heuss-Brücke - Mainz)





**OFT BESUNGEN IST DEIN BETT
VATER RHEIN
DER HERBST RUFT UNS AN DEINE UFER
ZEIGST DICH IM AUFSTEIGENDEN NEBEL
RECHTS UND LINKS VON DIR
STARTEN WIR AN DER MÜNDUNG DEINES KINDES
NAHE
ÜBERQUEREN DICH NACH RÜDESHEIM
BEGLEITET VON BUNT GLÄNZENDEN TRAUBEN
AUF DEN HÜGELN DEINER WEINBERGE
ÜBERQUEREN WIR DICH EIN ZWEITES MAL
IN DER NÄHE DER MÜNDUNG DEINES KINDES
MAIN
AN DEN UFERN DER ALTEN RÖMERSTADT
MAINZ – MÄÄNZ
SAGEN WIR DANKE FÜR DIESE TOUR**
(Jürgen Zwilling)





Wir

10.10.2012

starten am 10.10.2012 in



und folgen



10.10.2012



10.10.2012



10.10.2012


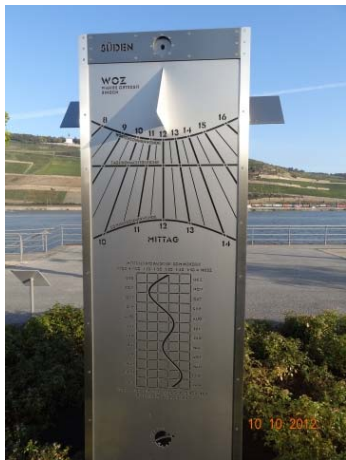



10.10.2012



10.10.2012









































































Die Bilder können Sie einzeln auch noch einmal unter

<http://juergen-und-ursula-zwilling.de>
<https://www.facebook.com/profile.php?id=100001446625238>

ansehen.

Ergänzende Quellen: www.wikipedia.org

Impressum: Verantwortlich im Sinne des Pressegesetzes Jürgen und Ursula Zwilling, Rubensallee 49, 55127 Mainz juergenzwilling@auc-zwilling.de - Tel: 06131/73591 - Fax: 06131/7925

Alle Texte und Bilder sind urheberrechtlich geschützt - keine Weitergabe oder Nutzung ohne schriftliche Zustimmung.

Haftungsausschluss: Die Tour beruht auf eigenen Wandererfahrungen und wurde sorgfältig bearbeitet und überprüft. Wir übernehmen jedoch keine Gewähr für die Aktualität, Richtigkeit, Vollständigkeit oder Qualität der bereitgestellten Informationen. Haftungsansprüche gegen uns, welche durch die Nutzung der angebotenen Information oder durch fehlerhafte oder unvollständige Informationen verursacht werden, sind grundsätzlich ausgeschlossen. Insbesondere schließen wir jede Haftung für den Fall aus, dass Nutzer die Streckbeschreibung fehl deuten und dadurch Schaden nehmen. Bitte informieren Sie sich daher vor jeder Tour über die Strecke beim örtlichen Verkehrsamt/Wanderverein oder an Hand von detaillierten Wanderkarten.