


# Jürgen's und Ursula's Philosophische Bildwanderung

## Grän - (Neuerköpfe zur Brotzeit) – Tannheim - Vilsalpsee Tannheimer Tal - Österreich

(1 791 m ü. NN.) (Höhenmeter 100 (per pedes) - Streckenkilometer 15)

(Startpunkt Grän – Neuerköpfe zur Brotzeit (mit Seilbahn) – Tannheim – Vilsalpsee – Tannheim – Grän)





## *Was ist ein Kind*

*Ein Liebesprodukt der Natur*

*Basis für die Familie*

*Eine Bereicherung für die Eltern*

*Ein lebenslanges Geschenk*

*Kein Mitarbeiter der Familie*

*Kein Befehlsempfänger*

*Kein Leibeigener*

*Ein neuer Erdenbürger*

*Mit eigener Würde*

*Mit eigenem Willen und Ansichten*

*Ein gleichberechtigter Mensch*

*(Jürgen Zwilling)*

*(<http://juergen-und-ursula-zwilling.de>)*

*Veröffentlicht am 28.05.2017*





Wir

starten am 20.06.2017 in

*Grän*






























Wir sagen „Danke“ für dieses Naturerlebnis.



Die Bilder können Sie einzeln auch noch einmal unter Fotografien zur Tour

<http://juergen-und-ursula-zwilling.de>

ansehen.

Ergänzende Quellen: [www.wikipedia.org](http://www.wikipedia.org) und [www.outdooractive.com](http://www.outdooractive.com)

Impressum: Verantwortlich im Sinne des Pressegesetzes Jürgen und Ursula Zwilling, Rubensallee 49, 55127

Mainz [juergenzwilling@auc-zwilling.de](mailto:juergenzwilling@auc-zwilling.de) oder [ursulazwilling@auc-zwilling.de](mailto:ursulazwilling@auc-zwilling.de) - Tel: 06131/73591 oder

0172/2907474 - Fax: 06131/7925

Alle Texte und Bilder sind urheberrechtlich geschützt - keine Weitergabe oder Nutzung ohne schriftliche Zustimmung.

Haftungsausschluss: Die Tour beruht auf eigenen Wandererfahrungen und wurde sorgfältig bearbeitet und überprüft. Wir übernehmen jedoch keine Gewähr für die Aktualität, Richtigkeit, Vollständigkeit oder Qualität der bereitgestellten Informationen. Haftungsansprüche gegen uns, welche durch die Nutzung der angebotenen Information oder durch fehlerhafte oder unvollständige Informationen verursacht werden, sind grundsätzlich ausgeschlossen. Insbesondere schließen wir jede Haftung für den Fall aus, dass Nutzer die Streckbeschreibung fehl deuten und dadurch Schaden nehmen. Bitte informieren Sie sich daher vor jeder Tour über die Strecke beim örtlichen Verkehrsamt/Wanderverein oder an Hand von detaillierten Wanderkarten.